



## COMMISSARIO di GOVERNO

per il contrasto del dissesto idrogeologico nella Regione Siciliana

### VERBALE di CONFERENZA di SERVIZI

Seduta del 23 aprile 2026

Per l'approvazione del **Progetto Definitivo** dell'intervento inserito nel **Fondo Progettazione DPCM 14 Luglio 2016** identificato dal codice interno Fondo di Progettazione SRC04 Comune di Siracusa - Progetto mitigazione del rischio idrogeologico dell'area denominata Pantanelli - Importo Globale € 9.500.000,00 - Codice ReNDIS 19IRC04/G1.-CUP B37B12000120002 - CIG7993672ACE.

#### PREMESSO

- che gli artt. 14 e seguenti della Legge 7 agosto 1990, n. 241 e ss.mm.ii. dettano disposizioni in materia di Conferenze di Servizi;
- che l'art. 27 del D.Lgs. 18 aprile 2016, n. 50 e ss.mm.ii. indica le procedure di approvazione dei progetti relativi ai lavori;
- Visti gli artt. 225 comma 9, l'art. 225 bis comma 3, l'art. 226 comma 2 e l'art. 228 comma 1 e 2 del D.Lgs. del 31 marzo 2023, n. 36 e ss.mm.ii. riguardanti per la fattispecie in esame, le disposizioni sul regime transitorio introdotte dal D.Lgs. 36/2023 e ss.mm.ii.;
- che il Commissario di Governo si avvale dei poteri di deroga di cui all'art. 10, commi 4 e 5, del decreto-legge 24 giugno 2014, n. 91, convertito, con modificazioni, dalla legge 11 agosto 2014, n. 116 e che tutti i pareri devono essere espressi degli Enti competenti secondo le modalità, i termini e le tempistiche di cui all'art. 10, comma 6 del decreto-legge 24 giugno 2014, n. 91, convertito, con modificazioni, dalla legge 11 agosto 2014, n. 116, come modificato dall'art. 54, comma 1, della legge 11 settembre 2020, n. 120, e aggiornato dall'art. 36-ter, commi 3 e 13, dalla legge 29 luglio 2021, n. 108;
- che l'art. 10 del d.P.R. 8 giugno 2001, n. 327 e ss.mm.ii., dispone *"Se la realizzazione di un'opera pubblica o di pubblica utilità non è prevista dal piano urbanistico generale, il vincolo preordinato all'esproprio può essere disposto, ove espressamente se ne dia atto, su richiesta dell'interessato ai sensi dell'articolo 14, comma 4, della legge 7 agosto 1990, n. 241, ovvero su iniziativa dell'amministrazione competente all'approvazione del progetto, mediante una conferenza di servizi, un accordo di programma, una intesa ovvero un altro atto, anche di natura territoriale, che in base alla legislazione vigente comporti la variante al piano urbanistico."*;
- che con nota prot. n.4807/UC del 31 marzo 2026 e successiva nota prot. n. 5482/UC del 14 aprile 2026, è stata indetta e convocata la Conferenza di Servizi, di cui all'art. 14 della Legge n° 241/1990 e ss.mm.ii., per l'acquisizione di tutti i pareri, intese, concerti, nulla osta o altri atti di assenso finalizzati all'approvazione del progetto definitivo per la realizzazione dell'intervento identificato con il codice interno FP\_SRC04 Comune di Siracusa - Progetto mitigazione del rischio idrogeologico dell'area denominata Pantanelli - Importo Globale € 9.500.000,00 - Codice ReNDIS 19IRC04/G1.-CUP B37B12000120002 - CIG7993672ACE;
- che l'avvio delle procedure espropriative, ai sensi e per gli effetti degli artt. 11 e 16 del D.P.R. n.327/2001, è stato disposto con la nota prot.n.4807/UC del 31/03/2026, mediante la richiesta al RUP di notificare l'avviso di avvio del procedimento di esproprio alle ditte interessate ai sensi degli artt. 11 e 16 del D.P.R. 8 giugno 2001, n. 327, quale avvio delle procedure espropriative;
- che con le succitate note prot. 4807/UC e prot.5482/UC sono stati invitati a partecipare, per quanto di propria competenza, i seguenti Enti e professionisti:
  - ✓ Responsabile Unico del Procedimento;
  - ✓ Autorità di Bacino del Distretto Idrografico della Sicilia Servizio 6 - Pareri ed Autorizzazioni Ambientali;

- ✓ Soprintendenza BB.CC.AA. di Siracusa;
  - ✓ Dipartimento Regionale Tecnico - Ufficio del Genio Civile di Siracusa;
  - ✓ Assessorato dell'energia e dei servizi di pubblica utilità - Dipartimento dell'acqua e dei rifiuti Servizio 1 - Servizio idrico integrato - Dissalazione e sovrambito;
  - ✓ Comune di Siracusa - Settore sviluppo sostenibile tutela territorio e ambiente transizione energetica;
  - ✓ Comune di Siracusa Settore Urbanistica e Assetto del territorio;
  - ✓ Libero Consorzio Comunale di Siracusa - X Settore Ambiente;
  - ✓ Libero Consorzio Comunale di Siracusa VI Settore Servizio Protezione Civile;
  - ✓ Consorzio di Bonifica Sicilia Orientale - Consorzio di Bonifica 10 Siracusa;
  - ✓ Agenzia Regionale per la Protezione dell'Ambiente - Sede Territoriale di Siracusa;
  - ✓ Azienda Sanitari Provinciale 8 di Siracusa - Dipartimento di prevenzione medico;
  - ✓ RFI Rete Ferroviaria Italiana S.P.A.;
  - ✓ R.T.P. incaricato Beta Studio s.r.l.- (capogruppo), Orion Progetti s.r.l.s. - (mandante) Vamirgeoind s.r.l. (mandante);
- che nella stessa convocazione nota prot.n.4807/UC del 31 marzo 2026 e successiva nota prot. n. 5482/UC del 14 aprile 2026, è stato allegato il progetto definitivo in formato elettronico;
- che in seguito alla ricezione della convocazione nessuno degli Enti ha richiesto la fissazione di una nuova data.

#### TUTTO CIÒ PREMESSO, SI DÀ ATTO DI QUANTO SEGUE

L'anno 2026 (duemilaventisei) il giorno 23 (ventitre) del mese di aprile, alle ore 11:10 in Palermo presso gli Uffici del Commissario di Governo siti in piazza Ignazio Florio n° 24, si da corso alla Conferenza di Servizi, sotto la Presidenza dell'Ing. Renato Cilona, Responsabile dell'Area Tecnica, con l'ausilio del Dott. Geol. Mario Leta, Referente Istruttoria Progetti - U.O.B. 1, consulente esterno della Struttura Commissariale, che svolge le funzioni di segretario verbalizzante della seduta e procede alla verifica dei presenti:

Sono presenti:

- ✓ Geom. Andrea Ricciardi - Responsabile Unico del Procedimento;
- ✓ Ing Santo Scordo, Autorità di Bacino del Distretto Idrografico della Sicilia;
- ✓ l'Ing. Paolo Trigilio - Capo del IX Settore Manutenzione - Patrimonio Edilizio del Libero Consorzio Comunale di Siracusa - Libero Consorzio Comunale di Siracusa, giusta delega acquisita agli atti al prot.5949/2026 del 22/04/2026;
- ✓ Ing. Luca Montemurro per il R.T.P. "Beta Studio s.r.l.- (capogruppo), Arch. Benedetto Versaci Orion Progetti s.r.l. - (mandante) Dott. Gualtiero Bellomo per Vamirgeoind s.r.l. (mandante)".

Risultano non presenti:

- ✓ Soprintendenza BB.CC.AA. di Siracusa;
- ✓ Dipartimento Regionale Tecnico - Ufficio del Genio Civile di Siracusa;
- ✓ Assessorato dell'energia e dei servizi di pubblica utilità - Dipartimento dell'acqua e dei rifiuti Servizio 1 - Servizio idrico integrato - Dissalazione e sovrambito;
- ✓ Comune di Siracusa - Settore sviluppo sostenibile tutela territorio e ambiente transizione energetica;
- ✓ Comune di Siracusa Settore Urbanistica e Assetto del territorio;
- ✓ Libero Consorzio Comunale di Siracusa - X Settore Ambiente;
- ✓ Libero Consorzio Comunale di Siracusa VI Settore Servizio Protezione Civile;
- ✓ Consorzio di Bonifica Sicilia Orientale - Consorzio di Bonifica 10 Siracusa;
- ✓ Agenzia Regionale per la Protezione dell'Ambiente - Sede Territoriale di Siracusa;
- ✓ Azienda Sanitari Provinciale 8 di Siracusa - Dipartimento di prevenzione medico;
- ✓ RFI Rete Ferroviaria Italiana S.P.A..

Il Presidente dà atto della presenza del Soggetto Attuatore ai lavori dell'odierna Conferenza di Servizi.

Il Presidente, ringraziando i presenti per avere messo a disposizione le proprie risorse per l'istruzione in tempi brevi degli interventi urgenti e indifferibili di mitigazione del rischio idrogeologico contemplati nel progetto in oggetto, espone ai partecipanti un breve ricapolo circa i contenuti e le finalità della conferenza.

Il Presidente riferisce che tutti i convocati alla conferenza in oggetto, compresi gli assenti, hanno ricevuto l'invito mediante PEC e quindi notificato ai sensi di legge, come da regolare ricevuta di ritorno verificata dal nostro Ufficio.

Il Presidente passa la parola al RUP, il quale dichiara che relativamente alla conformità urbanistica delle opere di che trattasi, chiederà al competente Ufficio del Comune di Siracusa di rassegnare il relativo parere.

Con riferimento alla nota prot.n.4807/UC del 31/03/2026 con la quale questo Ufficio del Commissario di Governo ha richiesto al RUP di notificare l'avviso di avvio del procedimento di esproprio alle ditte interessate ai sensi degli artt. 11 e 16 del D.P.R. 8 giugno 2001, n. 327, lo stesso RUP conferma di avere provveduto alle attività di competenza, ovvero di avere notificato a tutte le ditte interessate l'avvio del procedimento espropriativo, come da nota prot.96611 del 11/04/2026, acquisita agli atti di questo Ufficio al prot.5369/UC del 13/04/2026.

Con riferimento al caricamento del progetto definitivo sul portale "*Paesaggistica Sicilia*" - Dipartimento dei Beni Culturali e dell'Identità Siciliana per l'acquisizione del relativo parere della Soprintendenza dei BB.CCAA. di Messina territorialmente competente, si dà atto che con nota prot. n.171/26 del 03/04/2026, acquisita agli atti in pari data al prot.5099/UC, i progettisti hanno comunicato l'avvenuto caricamento del progetto sul Portale Paesaggistica.

Il Presidente rileva che nessun parere o attestazione risulta essere pervenuta da parte Autorità di Bacino del Distretto Idrografico della Sicilia, Assessorato dell'energia e dei servizi di pubblica utilità - Dipartimento dell'acqua e dei rifiuti Servizio 1 - Servizio idrico integrato - Dissalazione e sovrambito, Comune di Siracusa - Settore sviluppo sostenibile tutela territorio e ambiente transizione energetica, Comune di Siracusa Settore Urbanistica e Assetto del territorio, Libero Consorzio Comunale di Siracusa - X Settore Ambiente, Libero Consorzio Comunale di Siracusa VI Settore Servizio Protezione Civile, Consorzio di Bonifica Sicilia Orientale - Consorzio di Bonifica 10 Siracusa, Agenzia Regionale per la Protezione dell'Ambiente - Sede Territoriale di Siracusa, Azienda Sanitari Provinciale 8 di Siracusa - Dipartimento di prevenzione medico, e procede quindi alla lettura delle note e dei pareri pervenuti:

- **Ufficio del Genio Civile di Siracusa:** con nota prot. n. 45736 del 13/04/2026, acquisita in pari data agli atti di questo Ufficio al prot. n. 5394/UC, l'Assessorato Regionale delle Infrastrutture e della Mobilità - Servizio Regionale del Genio Civile - Ufficio di Siracusa ha rilasciato **PARERE FAVOREVOLE** con prescrizioni, specificando "*che nel successivo livello di progettazione (Progetto Esecutivo) vengano prodotti gli elaborati progettuali previsti dall'Allegato I.7 -Sezione III del DLgs 36/2023, nonché dal Cap 10 delle NTC18*" ed ancora "*che la calcolazione delle strutture venga eseguita considerando l'opera in Classe d'uso IV essendo l'opera con funzioni pubbliche o strategiche importanti, anche con riferimento alla gestione della protezione civile in caso di calamità*"; a riguardo si rimanda alla lettura di quanto integralmente riportato nel suddetto parere che qui si intende integralmente trascritto;
- **RFI Rete Ferroviaria Italiana S.P.A.:** con nota prot. n. RFI.DOIT.PA.ING\A0011\P\2026\0005863 del 15/04/2026, acquisita in pari data agli atti di questo Ufficio al prot. n. 5544/UC, la RFI Rete Ferroviaria Italiana S.P.A. ha confermato il parere favorevole, subordinandolo alle prescrizioni di cui al precedentemente parere prot. RFI.VDO-DOIT.PA.ING\A0011\P\2023\0000164 del 07/09/2023 e che ne costituisce parte integrante e sostanziale; a riguardo si rimanda alla lettura di quanto integralmente riportato nel suddetto parere che qui si intende integralmente trascritto;
- **Libero Consorzio Comunale di Siracusa:** con nota PEC del 22/04/2026, acquisita in pari data agli atti di questo Ufficio al prot. n.5971/UC, il Capo del IX Settore "Manutenzione e Patrimonio"

Ing. Paolo Triglio, trasmetteva il parere di competenza per la Conferenza di Servizi, con il quale veniva espresso **PARERE NON FAVOREVOLE** alla realizzazione dell'intervento de quo;

- **Soprintendenza BB.CC.AA. di Siracusa:** con nota prot.3165 del 22/04/2026, acquisita in pari data agli atti di questo Ufficio al prot. n.5975/UC, l'Assessorato Regionale dei Beni Culturali e dell'Identità Siciliana - Dipartimento dei BB.CC. e dell'Identità Siciliana - S. 18 Soprintendenza dei BB. CC.AA. di Siracusa, visto il Codice dei Beni Culturali e del Paesaggio di cui al D.L.vo n. 42 del D.Lvo.42 del 22/01/04 e ss.mm.ii. ha comunicato che "...ai fini della tutela panoramica e paesaggistica della località, ai sensi dell'art.146 e ss.mm.ii. del citato Codice" conferma il **PARERE FAVOREVOLE** riportando altresì in ordine alle competenze archeologiche il parere reso con nota prot.2908 del 15/04/2026 dalla S.18.3, a cui si rimanda per una completa lettura;

I lavori proseguono con l'illustrazione del progetto da parte del Progettista incaricato Ing. Luca Montemurro

Il Presidente invita i rappresentanti degli Enti intervenuti ad esprimere le loro definitive valutazioni.

Ci sono i seguenti interventi:

- l'Ing. Santo Scordo - AdB Servizio 6 - Pareri ed Autorizzazioni Ambientali - Demanio Idrico Fluviale e Polizia Idraulica (Catania-Siracusa-Ragusa) - richiede ai Progettisti che ai fini del dimensionamento delle opere e delle modellazioni idrogeologiche ed idrauliche siano aggiornati i dati idrologici secondo i dati ultimi pubblicati e disponibili; bisognerà altresì rivedere il modello di verifica idraulica tenuto conto che nelle mappe degli allagamenti agli atti del progetto, il reticolo idrografico a monte della Strada Provinciale non viene adeguatamente rappresentato, atteso che il modello di verifica rappresenta unicamente la parte a valle della SP, ovvero estendendolo a tutto il tratto dell'intervento; oltre alla rappresentazione grafica sarà necessario riportare nello studio idraulico gli effetti degli interventi di mitigazione in termini di superfici allagabili e di tirante medio nelle condizioni ante e post operam; bisognerà inoltre abbassare nelle verifiche idrauliche il tempo di ritorno per far risaltare gli effetti degli interventi di mitigazione, coerentemente con le risorse finanziarie stimate per l'attuazione dell'intervento; sul punto i Progettisti si rendono disponibili ad integrare la documentazione progettuale secondo quanto richiesta dall'AdB;
- l'Ing. Paolo Trigilio - Capo del IX Settore Manutenzione - Patrimonio Edilizio del Libero Consorzio Comunale di Siracusa, ribadisce il **PARERE NON FAVOREVOLE** di cui alla nota PEC del 22/04/2026, acquisita in pari data agli atti di questo Ufficio al prot. n.5971/UC, confermando che l'Ente si rende disponibile a valutare eventuali soluzioni alternative e/o integrative che consentano di mantenere l'utilizzo della struttura sportiva; sul punto il Presidente della CdS preliminarmente osserva che l'area dell'autodromo coinvolta, risulta classificata rispetto al PAI con livello di pericolosità P3, per cui, preso atto di quanto dichiarato dall'Ing. Paolo Trigilio, demanda ai Progettisti e al RUP, ciascuno per quanto di competenza, di verificare il PPE relativamente alle due particelle interessate e richiamate nel parere reso dal Libero Consorzio e contestualmente di verificare in fase di progettazione esecutiva eventuali soluzioni progettuali alternative e/o integrative limitatamente alle criticità evidenziate nel parere di cui innanzi; a tal fine conclusivamente il Presidente sottolinea che l'intervento in esame risulta finalizzato alla mitigazione del rischio idrogeologico e idraulico, alla difesa del territorio e alla difesa della pubblica e privata incolumità.

In ordine all'acquisizione dei pareri autorizzativi e alla sottomissione del progetto a procedura di Valutazione Ambientale di cui al D.Lgs.152/06 e ss.mm.ii, il RUP dichiara che si riserva di verificare l'eventuale attivazione delle procedure di cui all'art. 6 comma 9 e 9bis, o art.19 e/o VINCA primo livello.

Il Presidente e il RUP, con riferimento alle prescrizioni nonché alle richieste di modifica/integrazione pervenute di cui ai suddetti pareri, chiedono altresì ai Progettisti, di trasferire tutti gli elaborati debitamente

revisonati a questa Struttura Commissariale, così da potere successivamente inviare la documentazione a tutti gli Enti preposti al rilascio del parere di competenza.

In ordine alla presenza di interferenze con sottoservizi e/o sistemi a rete, il RUP ritiene opportuno trasmettere il presente verbale e il progetto definitivo in esame al Gestore unico del Servizio Idrico Integrato, Aretusa Acque S.p.A., anche in ragione di quanto indicato nella relazione tecnica generale di progetto. Si demanda pertanto tale attività al RUP.


Il Presidente, **prende atto** di quanto emerso nell'odierna Conferenza di Servizi, ribadisce che la stessa potrà ritenersi chiusa solo esclusivamente a seguito dell'acquisizione dei pareri mancanti e **DISPONE** la pubblicazione del presente verbale sul sito istituzionale del Comune di Siracusa a cura del Responsabile Unico del Procedimento, ribadendo quanto già comunicato con nota 7440/UC del 26 maggio 2023 con riferimento all'avvio delle procedure espropriative secondo quanto prescritto dagli artt. 11 e 16 del DPR 8 giugno 2001, n. 327.

**Dispone, altresì**, la trasmissione del presente verbale e dei pareri acquisiti agli Enti convocati precisando che in ossequio ai poteri di deroga del Commissario di Governo di cui all'*art. 10, commi 4 e 5, del decreto-legge 24 giugno 2014, n. 91, convertito, con modificazioni, dalla legge 11 agosto 2014, n. 116*, tutti i pareri devono essere espressi degli Enti competenti secondo le modalità, i termini e le tempistiche di cui all'*art. 10, comma 6 del decreto-legge 24 giugno 2014, n. 91, convertito, con modificazioni, dalla legge 11 agosto 2014, n. 116, come modificato dall'art. 54, comma 1, della legge 11 settembre 2020, n. 120, e aggiornato dall'art. 36-ter, commi 3 e 13, dalla legge 29 luglio 2021, n. 108*, e che, *ai sensi dell'art. 14-ter, comma 7, della Legge n. 241/1990 e ss.mm.ii.*, la mancata comunicazione delle determinazioni degli stessi Enti partecipanti entro i termini sopra fissati equivale ad assenso senza condizioni.

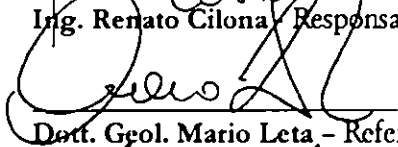
Si allega foglio firme dell'attestazione delle presenze e di quanto trascritto nel presente verbale.

Per quanto sopra, l'odierna conferenza di servizi si chiude alle ore **14:00**.

Letto, confermato e sottoscritto.




Ing. Renato Cilona - Responsabile dell'Area Tecnica e Presidente della CdS



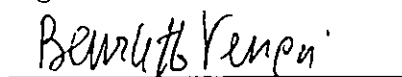
Dott. Geol. Mario Leta - Referente Istrutoria Progetti - UOB 1



Geom. Andrea Ricciardi - Responsabile Unico del Progetto



Ing. Luca Montemurro RTP - Progettista Beta Studio s.r.l. (mandataria)



Arch. Benedetto Versaci RTP - Orion Progetti s.r.l. - (mandante);



**COMMISSARIO di GOVERNO**

per il contrasto del dissesto idrogeologico nella Regione Siciliana

Conferenza di servizi del 23/04/2026

Fondo di Progettazione SRC04 Comune di Siracusa - Progetto mitigazione del rischio idrogeologico dell'area denominata Pantanelli - Importo Globale - Codice ReNDis 19IRC04/G1.-CUP B37B12000120002

Elenco Enti partecipanti:

NOMINATIVO	ENTE	RUOLO	E-MAIL	FIRMA
Bellera	Venir perov	Leaky	venirsov@yahoo.it	
AICCIARDI A.	COMUNO DI SIRACUSA	RUP	ANSAWA.AICCIARDI@COMUNO.SIRACUSA.IT	
MONTENUNO LUCIA	BISTA STUDIO	Progettista	info@bistastudio.it	
SCORRINO SAURO	AUTORITA' M.BACINO	FUNZIONARIO P.O. 3	sauro.scorri@provincia.siracusa.it	
TRIGILIO PAOLO	LIBERO CONSORZIO COMUNALE SR	FUNZIONARIO	responsabile@nonasettore@provincia.siracusa.it	
Benedetto Versaci	ORION Progetti srl	Sir. Amm. di Tecnico	info@orionprogetti.it	
PAOLO UETA	RESP. UOB1 COM. di Governo	RESP. UOB. 1	ueta.paolo@comune.siracusa.it	
CILONA RENATO	Resp. le S. S. UCOM	Resp. le S. S. UCOM	rcilona@ucanidha.gov.it	





**COMMISSARIO di GOVERNO**  
per il contrasto del dissesto idrogeologico nella Regione Siciliana

Prot. n. 4807/UC del 31/03/2026

**Al Responsabile Unico del Procedimento**  
Geom. Andrea Ricciardi  
difesaelsuolo@comune.siracusa.legalmail.it

**Al Segretario Generale**  
dell'Autorità di Bacino del Distretto Idrografico della Sicilia  
autorita.bacino@certmail.regione.sicilia.it

**All'Assessorato dei beni culturali e dell'identità siciliana**  
Dipartimento dei beni culturali e dell'identità siciliana  
Soprintendenza per i beni culturali e ambientali di Siracusa  
sopriscr@certmail.regione.sicilia.it

**All'Assessorato delle infrastrutture e della mobilità**  
Dipartimento regionale tecnico  
Ufficio del Genio Civile di Siracusa  
geniocivile.sr@certmail.regione.sicilia.it

**All'Assessorato dell'energia e dei servizi di pubblica utilità**  
Dipartimento dell'acqua e dei rifiuti  
Servizio 1 – Servizio idrico integrato – Dissalazione e sovrabito  
assessorato.energia.servizi@certmail.regione.sicilia.it

**Al Comune di Siracusa**  
Settore sviluppo sostenibile tutela territorio e ambiente  
transizione energetica  
retinfrastrutture@comune.siracusa.legalmail.it

**Al Comune di Siracusa**  
Settore Urbanistica e Assetto del territorio  
area3.territorio@comune.siracusa.legalmail.it

**Al Libero Consorzio Comunale di Siracusa**  
X Settore Ambiente  
decimo\_settore@pec.provincia.siracusa.it

**Al Consorzio di Bonifica Sicilia Orientale**  
Consorzio di Bonifica 10  
Siracusa-Lentini  
protocollo@pec.consorzio10sr.it

**All'Agenzia Regionale per la Protezione dell'Ambiente**  
Sede Territoriale di Siracusa  
arpa@pec.arpa.sicilia.it



## COMMISSARIO di GOVERNO

per il contrasto del dissesto idrogeologico nella Regione Siciliana

All'Azienda Sanitari Provinciale 8 di Siracusa  
Dipartimento di prevenzione medico  
dip.prevm medico@pec.asp.sr.it

Alla Rete Ferroviaria Italiana S.P.A.  
rfi-dpr-dtp.pa.uctf@pec.rfi.it

e p.c.

Al Signor Sindaco  
del Comune di Siracusa (SR)  
protocollo@comune.siracusa.legalmail.it

Al R.T.P. incaricato  
Beta Studio s.r.l. - (capogruppo)  
Orion Progetti s.r.l.s. - (mandante)  
Vamirgeoid s.r.l. (mandante)  
betastudio@legalmail.it

**Oggetto:** Fondo di Progettazione SRC04 Comune di Siracusa - Progetto mitigazione del rischio idrogeologico dell'area denominata Pantanelli - Importo complessivo € 9.500.000,00 Codice ReNDis 19IRC04/G1.-CUP B37B12000120002 - CIG7993672ACI.

### Indizione e nuova convocazione Conferenza di Servizi

Vista la nota prot.n.95\_26 del 27/02/2026, assunta in pari data agli atti di questo ufficio al prot. 2994/UC del 02/03/2026 con la quale i Progettisti incaricati trasmettevano il progetto definitivo di che trattasi debitamente revisionato e modificato;

Considerato che a seguito della conferenza di servizi del 13/06/2023, convocata con nota prot.7440/UC del 26/05/2023 e successiva nota prot.n.7582/UC del 30/05/2023, giusto verbale trasmesso con nota prot.8319/UC del 13/06/2023, nonché del tavolo tecnico tenutosi in data 26/09/2023 convocato con nota prot.11959/UC del 13/09/2023, giusto verbale trasmesso con nota prot.13879/UC del 26/10/2023, si è resa necessaria una nuova e complessiva revisione del progetto in esame, secondo le prescrizioni/indicazioni avanzate da parte degli Enti titolari a rilasciare il parere di competenza;

Considerato che le eccezioni sollevate nel corso dell'iter autorizzativo innanzi descritto hanno altresì determinato per la valutazione delle criticità emerse, l'esecuzione di ulteriori indagini e rilievi, ovvero l'espletamento di un più complesso ed ampio iter tecnico-amministrativo, di cui alla documentazione in atti, che qui si intende integralmente richiamata, in forza del quale, il RTP incaricato dei servizi di progettazione, ha provveduto a trasmettere il progetto definitivo revisionato;

Considerato che la revisione del progetto di che trattasi ha tra l'altro riguardato aspetti di natura sostanziale che sotto il profilo tecnico attengono anche all'individuazione di una soluzione progettuale alternativa, e pertanto necessita di una nuova valutazione da parte di tutti gli Enti in indirizzo, coinvolti nel procedimento de quo, con particolare riguardo alle eccezioni sollevate dall'AdB che hanno di fatto evidenziato la necessità di rivedere le ipotesi progettuali in ordine alle simulazioni sotto il profilo idraulico e idrogeologico ante e post intervento;

Visti gli artt. 14 e seguenti della Legge 7 agosto 1990, n. 241 e ss.mm.ii. che dettano disposizioni in materia di Conferenze di Servizi;





**COMMISSARIO di GOVERNO**  
per il contrasto del dissesto idrogeologico nella Regione Siciliana

Visto l'art. 27 del D.Lgs. 18 aprile 2016, n. 50 e ss.mm.ii.;

Visti gli art.225 comma 9, l'art.225 bis comma 3, l'art.226 comma 2 e l'art.228 comma 1 e 2 del D.Lgs. del 31 marzo 2023, n.36 e ss.mm.ii.;

stante la necessità di acquisire pareri, intese, concerti, nulla osta o altri atti di assenso finalizzati all'approvazione del progetto definitivo di cui all'oggetto, in conformità con le disposizioni del regime transitorio introdotte dal D.Lgs.36/2023 di cui ai sopra richiamati articoli, con il presente atto

**SI CONVOCA**

la **Conferenza di Servizi** in data **16/04/2026 alle ore 11:00** presso l'Ufficio del Commissario di Governo per il contrasto del dissesto idrogeologico nella Regione Siciliana sito a Palermo in Piazza Ignazio Florio n. 24, piano 7°;

Si precisa che, in ossequio ai poteri di deroga del Commissario di Governo di cui all'art. 10, commi 4 e 5, del decreto-legge 24 giugno 2014, n. 91, convertito, con modificazioni, dalla legge 11 agosto 2014, n. 116, tutti i pareri devono essere espressi dagli Enti competenti secondo le modalità, i termini e le tempistiche di cui all'art. 10, comma 6 del decreto-legge 24 giugno 2014, n. 91, convertito, con modificazioni, dalla legge 11 agosto 2014, n. 116, come modificato dall'art. 54, comma 1, della legge 11 settembre 2020, n. 120, e aggiornato dall'art. 36-ter, commi 3 e 13, dalla legge 29 luglio 2021, n. 108;

Si precisa altresì che, ai sensi dell'art. 14-ter, comma 7, della Legge n. 241/1990 e ss.mm.ii., la mancata comunicazione della determinazione entro i termini sopra fissati equivale ad assenso senza condizioni;

Si dispone che, copia del presente atto di convocazione venga pubblicata, a cura del R.U.P., all'Albo Pretorio e sul sito web del Comune di Siracusa, nonché la contestuale comunicazione alle ditte interessate ai sensi degli artt. 11 e 16 del D.P.R. 8 giugno 2001, n. 327, quale avvio delle procedure espropriative;


Si demanda inoltre, al RUP e ai Progettisti, il caricamento del progetto definitivo sul portale "**Pacsaggistica Sicilia**" - Dipartimento dei Beni Culturali e dell'identità Siciliana, chiedendo in tale contesto e al fine del monitoraggio dell'iter autorizzativo da parte dello scrivente Ufficio, di porre attenzione alla corretta compilazione delle schede, in particolare nell'individuazione del committente "**Commissario di Governo per il contrasto del dissesto idrogeologico nella Regione Siciliana**"; nel merito si evidenzia che questo Ufficio del Commissario di Governo con separata comunicazione provvederà a delegare i Progettisti incaricati ai fini del suddetto adempimento.

Si informa inoltre l'Autorità di Bacino che questo Ufficio provvederà a trasmettere con congruo anticipo, rispetto alla data di indizione della conferenza di servizi in argomento, il modello di istanza "**AIU**" debitamente compilato per il rilascio del parere di competenza.

il progetto in formato digitale potrà essere acquisito attraverso il seguente collegamento telematico:

<https://cloud.ucomidrogeosicilia.it/index.php/s/wFK9eh1C1kxvroc>

Password: 1P\_SRC04





**COMMISSARIO di GOVERNO**  
per il contrasto del dissesto idrogeologico nella Regione Siciliana

Prot. n. 5482/UC del 14/04/2026

**Al Responsabile Unico del Procedimento**  
Geom. Andrea Ricciardi  
difesadelsuolo@comune.siracusa.legalmail.it

**Al Segretario Generale**  
dell'Autorità di Bacino del Distretto Idrografico della Sicilia  
autorita.bacino@certmail.regione.sicilia.it

**All'Assessorato dei beni culturali e dell'identità siciliana**  
Dipartimento dei beni culturali e dell'identità siciliana  
Soprintendenza per i beni culturali e ambientali di Siracusa  
soprisr@certmail.regione.sicilia.it

**All'Assessorato delle infrastrutture e della mobilità**  
Dipartimento regionale tecnico  
Ufficio del Genio Civile di Siracusa  
geniocivile.sr@certmail.regione.sicilia.it

**All'Assessorato dell'energia e dei servizi di pubblica utilità**  
Dipartimento dell'acqua e dei rifiuti  
Servizio 1 – Servizio idrico integrato – Dissalazione e sovrabito  
assessorato.energia.servizi@certmail.regione.sicilia.it

**Al Comune di Siracusa**  
Settore sviluppo sostenibile tutela territorio e ambiente  
transizione energetica  
retinfrastrutture@comune.siracusa.legalmail.it

**Al Comune di Siracusa**  
Settore Urbanistica e Assetto del territorio  
area 3.territorio@comune.siracusa.legalmail.it

**Al Libero Consorzio Comunale di Siracusa**  
X Settore Ambiente  
decimo\_settore@pec.provincia.siracusa.it

**Al Consorzio di Bonifica Sicilia Orientale**  
Consorzio di Bonifica 10  
Siracusa-Lentini  
protocollo@pec.consorzio10sr.it

**All'Agenzia Regionale per la Protezione dell'Ambiente**  
Sede Territoriale di Siracusa  
arpa@pec.arpa.sicilia.it



**COMMISSARIO di GOVERNO**  
per il contrasto del dissesto idrogeologico nella Regione Siciliana

All'Azienda Sanitari Provinciale 8 di Siracusa  
Dipartimento di prevenzione medico  
dip.prevmedico@pec.asp.sr.it

Alla Rete Ferroviaria Italiana S.P.A.  
rfi-dpr-dip.pa.uct@pec.rfi.it

e p.c.

Al Signor Sindaco  
del Comune di Siracusa (SR)  
protecollo@comune.siracusa.legalmail.it

Al R.T.P. incaricato  
Beta Studio s.r.l. - (capogruppo)  
Orion Progetti s.r.l.s. - (mandante)  
Vamirgeoid s.r.l. (mandante)  
betastudio@legalmail.it

**Oggetto:** Fondo di Progettazione SRC04 Comune di Siracusa - Progetto mitigazione del rischio idrogeologico dell'area denominata Pantanelli - Importo complessivo € 9.500.000,00 Codice ReNDis 19IRC04/G1.-CUP B37B12000120002 - CIG 7993672ACE.  
Indizione e nuova convocazione Conferenza di Servizi - RINVIO al 23/04/2026.

Con riferimento alla procedura richiamata in oggetto e alla CdS indetta e convocata da questo Ufficio per il giorno 16/04/2025 di cui alla nota prot.4907/UC del 31/03/2026, preso atto di quanto comunicato dall'OF con nota prot.n.182/26 del 13/04/2026, acquisita agli atti in pari data al prot.5385/UC, con la quale lo stesso OF dichiarava di essere impossibilitato alla partecipazione in presenza, sentito anche il RUP, si comunica il rinvio della CdS al giorno 23/04/2026 alle ore 11.00.

Ad ogni buon fine, si rammenta che il progetto in formato digitale potrà essere acquisito attraverso il seguente collegamento telematico:

<https://cloud.ucomjcrogeosicilia.it/index.php/s/wf/K9eh1CUuYaoCv>

Password: FP\_SRC04



---

**Da:** BETA STUDIO SRL <betastudio@legalmail.it>  
**Inviato:** venerdì 3 aprile 2026 14:31  
**A:** postmaster@pec.ucomidrogeosicilia.it  
**Cc:** difesadelsuolo@comune.siracusa.legalmail.it; info@betastudio.it  
**Oggetto:** FP\_SRC04\_SIRACUSA ? Affidamento della progettazione definitiva ed esecutiva, coordinamento sicurezza in fase di progettazione, indagini geologiche, geotecniche, relazione geologica, caratterizzazione ambientale inerenti all'Intervento ?  
PROGETTO MITIGAZION  
**Allegati:** 1168\_LET.PROT.171\_26.pdf

Ponte San Nicolò (PD), 03 aprile 2026

Cod. commessa: 01/01/1168 PANTANELLI

Prot. n. 171/26 - Vs. Rif. Prot. n.4807/UC del 31.03.2026

Spett.le,

si invia con la presente ns. nota protocollo nr. 171/26.

Cordiali saluti



*Segreteria*

BETA STUDIO SRL

Via Guido Rossa 29/A - 35020 Ponte S. Nicolò (Padova) ITALIA

tel: +39 0498961120 | pec: [betastudio@legalmail.it](mailto:betastudio@legalmail.it)

[www.betastudio.it](http://www.betastudio.it) | [info@betastudio.it](mailto:info@betastudio.it)

P.IVA - C.F. - R.I. Padova 00689340289 | C.C.I.A.A. Padova REA 131351 | Cap. Soc. € 600.000,00 i.v. |  
SDI: KRRH6B9

**RTP:**  
**BETA Studio s.r.l. (mandataria)**  
**Orion Progetti S.r.l.s. (mandante)**  
**Vamirgeoind s.r.l. (mandante)**

Rif.: n.171/26  
Vs Rif. Prot. n.4807/UC del 31.03.2026

Ponte San Nicolò, 03 aprile 2026

Al

**Responsabile Unico del Procedimento**

Geom. Andrea Ricciardi c/o Comune di Siracusa  
Settore Programmazione OO.PP. e Sviluppo Sostenibile  
– Tutela Territorio e Ambiente  
[difesadelsuolo@comune.siracusa.legalmail.it](mailto:difesadelsuolo@comune.siracusa.legalmail.it)

**Commissario di Governo contro il Dissesto  
Idrogeologico nella Regione Siciliana**

Ing. Sergio Tumminello  
Piazza Ignazio Florio, 24  
90139 Palermo (PA)  
[postmaster@pec.ucomidrogeosicilia.it](mailto:postmaster@pec.ucomidrogeosicilia.it)

Oggetto: **FP\_SRC04\_SIRACUSA – Affidamento della progettazione definitiva ed esecutiva, coordinamento sicurezza in fase di progettazione, indagini geologiche, geotecniche, relazione geologica, caratterizzazione ambientale inerenti all'Intervento "PROGETTO MITIGAZIONE DEL RISCHIO IDROGEOLOGICO DELL'AREA DENOMINATA PANTANELLI", Codice ReNDiS 19IRC04/G1, CUP B37B12000120002, CIG 7993672ACE.**

**Indizione nuova convocazione Conferenza di Servizi.**

Buongiorno,

in occasione della Conferenza dei servizi che si terrà il giorno 16 aprile ore 11:00,

Vi comunichiamo, come richiesto, che abbiamo provveduto a caricare i documenti progettuali nel portale "Paesaggistica Sicilia".

In seguito il link del portale con relativo numero autorizzativo:

<https://paesaggistica.sicilia.it/group/portos/i-miei-progetti>

Autorizzazione n. 271311 (Temporaneo) - id 211626

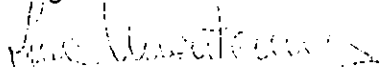
Rimaniamo a disposizione per ogni eventuale approfondimento.

Con l'occasione si porgono distinti saluti.

Per l'RTP

(Beta Studio S.r.l.)

Ing. Luca Montemurro



1168\_LET.PROF.171\_26\_00CX

ALLEGATO N. 171/26/UC



BETA Studio s.r.l. - Via Guido Rossa 29/A - 35020 Ponte San Nicolò (Padova) ITALIA  
Tel/Fax +390498961120/090 info@betastudio.it betastudio@legalmail.it www.betastudio.it  
PIVA, CF, RI Padova 06689340289 CCIAA REA: PD-131351 Cap. Soc. € 600.000,00 i.v.  
Società sottoposta ad attività di direzione e coordinamento di MONSAB s.r.l. CF 02473540280  
ENGINEERED SOLUTIONS FOR SUSTAINABLE WATER SINCE 1977

ASSOCIATO  
**oce**

**Da:** geniocivile.sr@certmail.regione.sicilia.it  
**Inviato:** lunedì 13 aprile 2026 12:29  
**A:** postmaster@pec.ucomidrogeosicilia.it; difesadelsuolo@comune.siracusa.legalmail.it  
**Oggetto:** FONDO PROGETTAZIONE SRC04 COMUNE DI SIRACUSA - PROGETTO MITIGAZIONE DEL RISCHIO IDROGEOLOGICO DELL'AREA DENOMINATA PANTANELLI. IMPORTO COMPLESSIVO € 9.500.000,00, CUP B37B12000120002, CIG 7993672ACE - PARERE DI FATTIBILITÀ SISMICA DI MASSIMA PER LA  
**Allegati:** GCSR\_0045736\_2026 Siracusa Pantanelli Rev01\_signed.pdf; datiiride.xml

Protocollo n. 45736 del 13/04/2026 Oggetto: FONDO PROGETTAZIONE SRC04 COMUNE DI SIRACUSA - PROGETTO MITIGAZIONE DEL RISCHIO IDROGEOLOGICO DELL'AREA DENOMINATA PANTANELLI. IMPORTO COMPLESSIVO € 9.500.000,00, CUP B37B12000120002, CIG 7993672ACE - PARERE DI FATTIBILITÀ SISMICA DI MASSIMA PER LA CONFERENZA DI SERVIZI DEL 16/04/2026 – Origine: PARTENZA Destinatari, COMMISSARIO DI GOVERNO CONTRO IL DISSESTO IDROGEOLOGICO NELLA REGIONE SICILIANA, COMUNE SIRACUSA-SETTORE SVILUPPO SOSTENIBILE E TUTELA DEL TERRITORIO DELL'AMBIENTE E TRANSIZIONE ENERGETICA DIFESA DEL SUOLO RUP ANDREA RICCIARDI





## Regione Siciliana

Assessorato Regionale delle Infrastrutture e della Mobilità  
Dipartimento Regionale Tecnico

### Ufficio Regionale del Genio Civile - Servizio di Siracusa

U.O. n 2 – Edilizia privata - Edilizia Pubblica - Infrastrutture e trasporti -  
Opere igienico-sanitarie - Consolidamento - Opere idrauliche -  
Demanio Marittimo e Demanio Regionale

Prot. n. 0045736

Siracusa, 13/04/2026

Rif. Vs Prot. n. 4807 del 31/03/2026

#### COMMISSARIO DI GOVERNO

PER IL CONTRASTO DEL DISSESTO IDROGEOLOGICO

PEC: [postmaster@pec.ucomidrogeosicilia.it](mailto:postmaster@pec.ucomidrogeosicilia.it)

E p.c. **Al Responsabile Unico del Procedimento**

Geom. *Andrea Ricciardi*

PEC: [difesadelsuolo@comune.siracusa.legalmail.it](mailto:difesadelsuolo@comune.siracusa.legalmail.it)

**Oggetto:** Fondo Progettazione SRC04 Comune di Siracusa - Progetto mitigazione del rischio idrogeologico dell'area denominata Pantanelli.  
Importo complessivo € 9.500.000,00, CUP B37B12000120002, CIG 7993672ACE  
- **Parere di fattibilità sismica di massima per la Conferenza di servizi del 16/04/2026** -

Si riscontra la nota prot. n. 4807 del 31/03/2026 acquisita al protocollo di questo ufficio al n. 0041732 del 01/04/2026, con la quale codesto COMMISSARIO DI GOVERNO PER IL CONTRASTO DEL DISSESTO IDROGEOLOGICO ha indetto Conferenza di Servizi per l'acquisizione di pareri, intese, concerti, nulla osta o altri atti di assenso comunque denominati per l'approvazione del progetto esecutivo denominato: *Progetto mitigazione del rischio idrogeologico dell'area denominata Pantanelli*. Importo complessivo € 9.500.000,00, CUP B37B12000120002, CIG 7993672ACE.

#### PREMESSO

- che il Dlgs 31 marzo 2023 n. 36 (Codice dei Contratti Pubblici), divenuto efficace dal 1 luglio 2023, all'art. 42 (Verifica della progettazione), comma 3, ha modificato le modalità per il deposito e l'autorizzazione per le costruzioni di opere pubbliche in zone sismiche, prescrivendo quanto segue:

*"La verifica accerta la conformità del progetto alle prescrizioni eventualmente impartite dalle amministrazioni competenti prima dell'avvio della fase di affidamento e, se ha esito positivo, assolve a tutti gli obblighi di deposito e di autorizzazione per le costruzioni in zone sismiche, nonché di denuncia dei lavori all'ufficio del genio civile. I progetti, corredati della attestazione dell'avvenuta positiva verifica, sono depositati con modalità telematica interoperabile presso l'Archivio informatico nazionale delle opere*

---

Ufficio Regionale del Genio Civile - Servizio di Siracusa - Dirigente: Ing. Maurizio VACCARO

Sito: [www.regione.sicilia.it/istituzioni/regione/strutture-regionali/genio-civile-siracusa](http://www.regione.sicilia.it/istituzioni/regione/strutture-regionali/genio-civile-siracusa)  
email: [geniocivilesiracusa@regione.sicilia.it](mailto:geniocivilesiracusa@regione.sicilia.it) - PEC: [geniocivile\\_sr@certmail.regione.sicilia.it](mailto:geniocivile_sr@certmail.regione.sicilia.it)  
Via Brenta, 75/17 - 96100 Siracusa - Tel. 0931 469911  
Orario e giorni ricevimento. Martedì e Venerdì 9.30 - 12.30; Mercoledì 15.30 - 16.30

Responsabile del procedimento.

F.D. Ing. Antonino A. Matarazzo - email: [antonino.matarazzo@regione.sicilia.it](mailto:antonino.matarazzo@regione.sicilia.it) - Tel. 0931469905 - Piano 2° - Stanza 226.

*pubbliche del Ministero delle infrastrutture e dei trasporti.”*

- che, alla luce dell'intervenuta nuova disposizione, per le opere pubbliche le cui procedure di affidamento sono state avviate successivamente al 30/06/2023, tutti gli obblighi di deposito e di autorizzazione per le costruzioni in zone sismiche, nonché di denuncia dei lavori all'ufficio del Genio Civile, sono assolti con l'esito positivo dell'attività di verifica della progettazione ed il successivo deposito dei progetti, unitamente all'attestazione dell'avvenuta positiva verifica, presso l'Archivio Informatico Nazionale delle Opere Pubbliche del Ministero delle Infrastrutture e dei Trasporti.
- che in ragione delle modifiche normative apportate alle procedure dal sopra indicato art. 42 del DLgs 36/2023, la vigilanza per l'osservanza delle norme tecniche nelle zone sismiche, prevista dall'art. 103 del DPR 380/2001, da parte di personale ad essa preposto, dovrà essere esercitata in considerazione della nuova procedura, che non prevede più l'autorizzazione di questo Ufficio, sostituita dalla verifica ex art. 42 del DLgs 36/2023 (e al successivo deposito del progetto presso l'AINOP e non presso questo Ufficio).
- che l'attività di verifica, dovrà essere svolta secondo quanto previsto dagli artt. dal 34 al 44 dell'Allegato I.7 del DLgs 36/2023, così come recepito in Sicilia con LR 12 ottobre 2023 n. 12.

**Tutto ciò premesso,**

**VISTA** la legge 5 novembre 1971 n. 1086 recante *Norme per la disciplina delle opere in conglomerato cementizio armato, normale e precompresso ed a struttura metallica*;

**VISTA** la legge 2 febbraio 1974, n. 64, recante *Provvedimenti per le costruzioni con particolari prescrizioni per le zone sismiche*;

**VISTO** il decreto del Presidente della Repubblica 6 giugno 2001, n. 380 e ss.mm.ii. così come recepito dalla Regione Siciliana, recante *Testo unico delle disposizioni legislative e regolamentari in materia edilizia*;

**VISTO** il Decreto 17 gennaio 2018 recante *Aggiornamento delle «Norme tecniche per le costruzioni (NTC18)*;

**VISTA** la Circolare 21 gennaio 2019 n. 7 CSLP recante *Istruzioni per l'applicazione dell'«Aggiornamento delle «Norme tecniche per le costruzioni»» di cui al decreto ministeriale 17 gennaio 2018*;

**VISTO** il DLgs 31 marzo 2023 n. 36 (*Codice dei contratti pubblici*);

**VISTA** la Legge Regionale 12 ottobre 2023 n. 12 (*Recepimento del codice dei contratti pubblici*);

**VISTA** la Direttiva Assessoriale 1074/SD/2003;

**VISTA** la Direttiva del Dirigente Generale del DRT n. 28055 del 28/02/2025;

**VISTE** le precedenti convocazioni di Conferenze di servizi del 14/07/2022 e del 13/06/2023;

**VISTI** i pareri già rilasciati da questo Ufficio prot. nn. 101273/2022, 16109/2023 e 81592/2023, in occasione delle precedenti conferenze di servizi sopra richiamate;

**VISTA** la nota prot. n. 4807 del 31/03/2026 acquisita al protocollo di questo ufficio al n. 0041732 del 01/04/2026, con la quale codesto COMMISSARIO DI GOVERNO PER IL CONTRASTO DEL DISSESTO IDROGEOLOGICO ha indetto Conferenza di Servizi per l'acquisizione di pareri, intese, concerti, nulla osta o altri atti di assenso comunque denominati per l'approvazione del progetto definitivo denominato: *Progetto mitigazione del rischio idrogeologico dell'area denominata Pantanelli*. Importo complessivo € 9.500.000,00, CUP B37B12000120002, CIG 7993672ACE;

**VISTO** il Progetto Definitivo, revisionato secondo le prescrizioni avanzate dagli enti competenti in sede di conferenza di servizi del 13/06/2023, messo a disposizione dall'Amministrazione richiedente attraverso il link:

---

Ufficio Regionale del Genio Civile - Servizio di Siracusa – Dirigente: Ing. Maurizio VACCARO

Sito: [www.regione.sicilia.it/istituzioni/regione/strutture-regionali/genio-civile-siracusa](http://www.regione.sicilia.it/istituzioni/regione/strutture-regionali/genio-civile-siracusa)

email: [geniocivilesiracusa@regione.sicilia.it](mailto:geniocivilesiracusa@regione.sicilia.it) – PEC: [geniocivile.sr@certmail.regione.sicilia.it](mailto:geniocivile.sr@certmail.regione.sicilia.it)

Via Brenta, 75/11 - 96100 Siracusa – Tel. 0931 469911

Orario e giorni ricevimento: Martedì e Venerdì 9.30 – 12.30, Mercoledì 15.30 - 16.30

Responsabile del procedimento:

F.D. Ing. Antonino A. Matarazzo – email [antonino.matarazzo@regione.sicilia.it](mailto:antonino.matarazzo@regione.sicilia.it) - Tel. 0931469905 - Piano 2° – Stanza 226

**ESAMINATI** in particolare gli interventi strutturali consistenti nella realizzazione di:

- manufatto di regolazione idraulica in calcestruzzo armato, denominato "manufatto partitore" dotato di platea e muro in elevazione verticale atto a suddividere la portata di piena tra il canale Grimaldi ed il canale di by-pass;
- diaframma verticale realizzato con micropali accostati e cordolo sommitale a protezione dei vari tratti di sponde del canale Grimaldi
- diaframma verticale realizzato con micropali accostati e cordolo sommitale per la realizzazione del canale di by-pass che verrà realizzato per far confluire le acque di piena verso il canale Carrefour
- diaframma di palancole nel collettore Grimaldi

**CONSIDERATO** che la scelta di alcuni parametri progettuali e di calcolo caratterizzanti l'intervento, sono di esclusiva competenza del Committente e del Progettista;

per quanto di stretta competenza, questo Ufficio **non ravvisa elementi ostativi all'emissione del parere di fattibilità sismica massima**

**--- FAVOREVOLE ---**

al progetto definitivo denominato: **Progettazione SRC04 Comune di Siracusa - Progetto mitigazione del rischio idrogeologico dell'area denominata Pantanelli**. Importo complessivo € 9.500.000,00, CUP B37B12000120002, CIG 7993672ACE, alle seguenti condizioni:

- 1) che nel successivo livello di progettazione (Progetto Esecutivo) vengano prodotti gli elaborati progettuali previsti dall'Allegato I.7 -Sezione III del DLgs 36/2023, nonché dal Cap 10 delle NTC18;
- 2) che la calcolazione delle strutture venga eseguita considerando l'opera in Classe d'uso IV essendo l'opera con funzioni pubbliche o strategiche importanti, anche con riferimento alla gestione della protezione civile in caso di calamità.

Il presente parere di fattibilità sismica di massima è reso con esclusivo riferimento alle opere strutturali ivi contenute, ma non esclude la necessità e gli obblighi ricadenti in capo all'organo di verifica, pertanto è reso alle seguenti condizioni ed avvertenze:

- Il progettista e il DL nonché il RUP, ciascuno per quanto di competenza, dovranno verificare in corso d'opera la effettiva rispondenza dei luoghi, dei manufatti e dei materiali con le ipotesi poste a base del progetto;
- I soggetti competenti di codesta Stazione Appaltante dovranno garantire in tutte le fasi di lavorazione la sicurezza dei manufatti esistenti;

Si specifica inoltre quanto segue.

- Il presente parere di fattibilità sismica di massima riguarda esclusivamente la parte strutturale dell'opera. Pertanto, sarà onere del committente di richiedere ulteriori diverse autorizzazioni prima e/o durante il corso dei lavori in base a specifiche norme vigenti, fatti salvi i diritti di terzi e le eventuali limitazioni imposte da altri enti a tutela di interessi che non rientrano nelle competenze di questo Ufficio.
- La realizzazione delle opere previste in progetto è, altresì, subordinata alla scrupolosa osservanza di tutte le norme tecniche vigenti in materia, ivi comprese quelle sulla sicurezza dei lavoratori nei luoghi di lavoro.

---

Ufficio Regionale del Genio Civile - Servizio di Siracusa - Dirigente: Ing. Maurizio VACCARO

Sito: [www.regione.sicilia.it/istituzioni/regione/strutture-regionali/genio-civile-siracusa](http://www.regione.sicilia.it/istituzioni/regione/strutture-regionali/genio-civile-siracusa)  
email: [geniocivilesiracusa@regione.sicilia.it](mailto:geniocivilesiracusa@regione.sicilia.it) - PEC: [geniocivile\\_sr@certmail.regione.sicilia.it](mailto:geniocivile_sr@certmail.regione.sicilia.it)  
Via Brenta, 75/77 - 96100 Siracusa - Tel. 0931 469911

Orario e giorni ricevimento: Martedì e Venerdì 9.30 - 12.30, Mercoledì 15.30 - 16.30

Responsabile del procedimento:

F.D. Ing. Antonino A. Matarazzo - email [antonino.matarazzo@regione.sicilia.it](mailto:antonino.matarazzo@regione.sicilia.it) - Tel. 0931469905 - Piano 2° - Stanza 226.

- Il presente parere viene rilasciato per la vita nominale prevista in progetto, durante la quale dovrà essere mantenuta la destinazione d'uso di progetto e dovranno essere realizzati gli interventi di cui al necessario piano di manutenzione delle strutture.

**Ingegnere delegato dall'Ingegnere Capo**

(Delega Prot. n. 0024145 del 25/02/2026)

*Ing. Antonino A. Matarazzo*



Antonino Alfio Matarazzo  
REGIONE SICILIANA  
FUNZIONARIO DIRETTIVO  
13.04.2026 12:26:42 GMT+02:00

---

**Ufficio Regionale del Genio Civile - Servizio di Siracusa – Dirigente: Ing. Maurizio VACCARO**

Sito: [www.regione.sicilia.it/istituzioni/regione/strutture-regionali/genio-civile-siracusa](http://www.regione.sicilia.it/istituzioni/regione/strutture-regionali/genio-civile-siracusa)

email [geniocivilesiracusa@regione.sicilia.it](mailto:geniocivilesiracusa@regione.sicilia.it) – PEC: [gen:ocivile.sr@certmail.regione.sicilia.it](mailto:gen:ocivile.sr@certmail.regione.sicilia.it)

Via Brenta, 75/77 - 96100 Siracusa – Tel. 0931 469911

Orario e giorni ricevimento: Martedì e Venerdì 9.30 – 12.30, Mercoledì 15.30 - 16.30

Responsabile del procedimento:

f.D. Ing. Antonino A. Matarazzo – email, [antonino.matarazzo@regione.sicilia.it](mailto:antonino.matarazzo@regione.sicilia.it) - Tel 0931469905 - Piano 2° – Stanza 226

**Da:** rfi-dpr-dtp.pa.ing@pec.rfi.it  
**Inviato:** mercoledì 15 aprile 2026 12:10  
**A:** postmaster@pec.ucomidrogeosicilia.it  
**Oggetto:** Conferma parere alla Conferenza di servizi relativa al Fondo di Progettazione SRC04 Comune di Siracusa - Progetto mitigazione del rischio idrogeologico dell'area denominata Pantanelli - Importo complessivo ? 9.500.000,00 Codice ReNDis 191RC04/G1 - CUP  
**Allegati:** RFI.DOIT.PA.INGA0011P20260005863\_1.pdf; RFI.DOIT.PA.INGA0011P20260005863\_2.pdf

Protocollo = RFI.DOIT.PA.ING\A0011\P\2026\0005863  
Amministrazione = INGEGNERIA (PALERMO)  
Data Protocollo = 15/04/2026 12.08  
Cognome Operatore = Vitellaro Zuccarello  
Nome Operatore = Simona  
Classe Documentale = LETTERA  
Oggetto = Conferma parere alla Conferenza di servizi relativa al Fondo di Progettazione SRC04 Comune di Siracusa – Progetto mitigazione del rischio idrogeologico dell'area denominata Pantanelli – Importo complessivo € 9.500.000,00  
Codice  
ReNDis 191RC04/G1 – CUP B37B12000120002 –  
CIG7993672ACE. Nuova Convocazione Conferenza di Servizi.  
Richiedente: Commissario di Governo Contro il Dissesto Idrogeologico nella Regione Siciliana;  
Linea ferroviaria: Bicocca - Siracusa;  
Comune: Siracusa;  
Pratica: ATTR\PRLL\F\00983\22  
Allegato: riscontro del 07/09/2023  
Note = REF.SALVAGGIO  
Mittente = Di Liberto Giovanni Battista [INGEGNERIA (PALERMO)]



Direzione Operativa Infrastrutture  
Direzione Operativa Infrastrutture Territoriale Palermo  
Struttura Organizzativa Ingegneria  
P.R. responsabile

**Spett.le Commissario di Governo**  
**Contro il Dissesto Idrogeol. nella Reg. Siciliana**  
*postmaster@pec.ucomidrogeosicilia.it*

E, p.c.

**Egregio Geom. Andrea Ricciardi (RUP)**  
*difesadelsuolo@comune.siracusa.legalmail.it*

**RFI S.p.A.**  
S.O. Unità Territoriale di Catania  
*Sede*

**Oggetto:** Conferma parere alla Conferenza di servizi relativa al Fondo di Progettazione SRC04 Comune di Siracusa – Progetto mitigazione del rischio idrogeologico dell'area denominata Pantanelli – Importo complessivo € 9.500.000,00 Codice ReNDis 191RC04/G1 – CUP B37B12000120002 – CIG7993672ACF. Nuova Convocazione Conferenza di Servizi.

**Richiedente:** Commissario di Governo Contro il Dissesto Idrogeologico nella Regione Siciliana;

**Linea ferroviaria:** Bicocca - Siracusa;

**Comune:** Siracusa;

**Pratica:** ATTR\PRLL\F\00983\22

*Allegato: riscontro del 07/09/2023*

**Parere solo ai fini della Conferenza dei servizi**

Palermo - U.O. Sede - U.Om. PAU (SGS)  
D.O.U. - Palermo - SO Ingegneria  
Piazza Garibaldi, 5 - 09123 Palermo

Rete Ferrovie dello Stato Italiane S.p.A. - Gruppo Ferrovie dello Stato Italiane  
Società controllata e partecipata congiunta all'Ente di direzione e coordinamento di  
Ferrovie dello Stato Italiane S.p.A. a norma dell'art. 2357 bis del  
Codice Civile (D.Lgs. n. 112/2015)

RFI S.p.A. - Direzione Regionale Infrastrutture  
Via Salaria, 413 - 00198 Roma - Registro delle Imprese di Roma  
Codice Fiscale 00555780012 - P.IVA 09669151000 - C.C.A. 2582/01



Certification  
1124/00001467



Certification  
1724/00001467



Certification  
1724/00001471





In riferimento alla richiesta per la realizzazione delle opere indicate in oggetto, il sottoscritto Ing. Giovanni Battista Di Liberto nella qualità di Responsabile della S.O. Ingegneria di D.O.I.T. Palermo di R.F.I. S.p.A., per quanto di competenza ed ai sensi del D.P.R. 753/80 rappresenta quanto di seguito.

**Premesso** che il rilascio delle autorizzazioni a realizzare opere in fascia di rispetto ferroviaria, di cui alle distanze dettate dagli artt. dal 49 al 58 del D.P.R. 753/80 “Nuove norme in materia di Polizia, Sicurezza e Regolarità dell’Esercizio Ferroviario”, si concretizza nella valutazione di compatibilità di un’opera con le esigenze di un pubblico servizio, quale è il servizio ferroviario;

**Premesso** che il rilascio di autorizzazioni nei limiti dell’art. 49 e 58 del DPR 753/80 riguardante norme in materia di “Polizia, Sicurezza e Regolarità dell’Esercizio Ferroviario” non può essere ricondotta all’interno del procedimento amministrativo della Conferenza dei Servizi, anche quella promossa ai sensi dell’ex art. 5 della L.R. 12/2011;

**Premesso** che lo stesso procedimento non è soggetto alla disciplina del silenzio – assenso di cui agli artt. 17 bis e 20 della legge 241/1990, giusto quanto disposto dall’art. 9 comma 3 della legge n.69/2009, di modifica dello stesso art. 20, poiché nel caso specifico trattasi di procedimento che interferisce con la sicurezza all’esercizio ferroviario e la pubblica incolumità;

**Premesso**, altresì, che la sicurezza dell’esercizio ferroviario e l’incolumità delle persone rappresentano l’interesse prevalente che deve essere tutelato nell’autorizzare nei limiti legislativamente imposti. Infatti, la fascia di rispetto ferroviaria è posta a tutela della regolarità e sicurezza dell’esercizio ferroviario attuale o futuro e della pubblica incolumità;



*Vista* la nota prot. RFI 6510 del 05/06/2023 trasmessa dal Commissario di Governo per il contrasto del dissesto idrogeologico nella Regione Siciliana per l'esame del Progetto di "mitigazione del rischio idrogeologico dell'area denominata Pantanelli" con i relativi elaborati progettuali;

*Vista* la nota prot. RFI-VDO-DOIT.PA.ING\A0011\P\2023\0000164 del 07/09/2023 con la quale viene rilasciato parere alla CDS;

*Vista* la nota prot. RFI.DOIT.PA.ING\PEC\P\2026\0005110 del 02/04/2026 con la quale il Commissario di Governo Contro il Dissesto Idrogeologico nella Regione Siciliana convoca la nuova Conferenza di Servizi, ai sensi di legge, relativa al Fondo di Progettazione SRC04 Comune di Siracusa – Progetto mitigazione del rischio idrogeologico dell'area denominata Pantanelli;

*Esaminati* gli elaborati del Progetto trasmessi;

*Rilevato* che il progetto prevede le opere di sistemazione Idraulica finalizzate alla riduzione del rischio idrogeologico dell'area di contrada "Pantanelli", localizzato tra il bacino del fiume San Leonardo e il bacino idrografico del fiume Anapo, nel territorio del Comune di Siracusa;

Ciò premesso, visto e considerato, atteso il fatto che gli interventi di cui all'oggetto sono da ritenersi di interesse pubblico, avendo esaminato il progetto acquisito con invio telematico, fatti sempre salvi diritti di Terzi, i pareri degli altri Enti, per quanto di propria competenza e per le sole opere in fascia di rispetto ferroviario, **la Scrivente Struttura di RFI S.p.A. conferma il parere favorevole a condizione precedentemente inviato, come da nota allegata.**

Si precisa che la successiva richiesta di autorizzazione, ai sensi del DPR 753/80, che potrà essere rilasciata solo a seguito del completamento dell'iter amministrativo, sia



corredata da elaborati progettuali di dettaglio dove vi sia evidenza dell'interazione delle opere di progetto con il tracciato ferroviario, redigendo delle sezioni trasversali quotate in adeguata scala, indicando tutte le opere ricadenti all'interno della fascia di rispetto ferroviario dei 30,00 m, quotate rispetto alla più vicina rotaia;

Si rappresenta che in mancanza di specifica autorizzazione da parte di RFI S.p.A. alla realizzazione alle opere in progetto il parere deve intendersi reso in senso negativo, pertanto, qualsiasi provvedimento in contrasto con quanto sopra sarà ritenuto illegittimo.

Ad ogni buon fine si resta a disposizione per qualsiasi eventualità.

 Ing. Giovanni Battista Di Liberto

Firmato da  
GIOVANNI BATTISTA  
DI LIBERTO  
il 15/04/2026 alle  
11:54:37 CEST

*Spett.le* Commissario di Governo per il contrasto del dissesto idrogeologico nella Regione Siciliana  
postmaster@pec.ucomidrogeosicilia.it

*Egregio* Geom. Andrea Ricciardi (RUP)  
difesadelsuolo@comune.siracusa.legalmail.it

*Spett.le* Ufficio del Genio Civile di Siracusa  
geniocivile.rs@certmail.regione.sicilia.it

*Egregi* Orion Progetti s.r.l. - Vamitgecoind s.r.l.  
betastudio@legalmail.it

p.c. RFI S.p.A.  
S.O. U.T. Catania  
Catania

**Oggetto:** Fondo di Progettazione SRC04 Comune di Siracusa- Progetto mitigazione del rischio idrogeologico dell'area denominata Pantanelli –Codice ReNDIS 19IRC04/G1.- CUP B37B12000120002 – GIG7993672ACE.

**Trasmissione parere RFI S.p.A. ai soli fini della CdS**

**Richiedente:** Commissario di Governo per il contrasto del dissesto idrogeologico nella Regione Siciliana

**Linea ferroviaria:** Bicocca - Siracusa;

**Rif. Pratica:** ATIR\PRL\F\00983\2022.

**Allegati:** elaborati progettuali

In riferimento alla richiesta per la realizzazione delle opere indicate in oggetto, il sottoscritto Ing. Michele Martinelli nella qualità di Responsabile della S.O. Ingegneria di D.O.I.T. Palermo di R.F.I. S.p.A., per quanto di competenza ed ai sensi del D.P.R. 753/80 rappresenta quanto di seguito.

**Premesso** che il rilascio delle autorizzazioni a realizzare opere in fascia di rispetto ferroviaria, di cui alle distanze dettate dagli artt. dal 49 al 58 del D.P.R. 753/80 “Nuove norme in materia di Polizia, Sicurezza e Regolarità dell’Esercizio Ferroviario”, si concretizza nella valutazione di compatibilità di un’opera con le esigenze di un pubblico servizio, quale è il servizio ferroviario;

**Premesso** che in mancanza di specifica autorizzazione da parte di RFI S.p.A. il parere deve intendersi reso in senso negativo; pertanto, qualsiasi provvedimento in contrasto con quanto sopra sarà ritenuto

---

Referente: PEA (Massimo Vicari/Salvatore Fidi)

Ufficio: Palermo - U.T. Ingegneria

Protocollo: Casa Post. n. 09023/012/2022

Dir. Ferrovie dello Stato Italiane - Società per Azioni e Gruppo Ferrovie dello Stato Italiane  
Società per Azioni - Compagnia del trasporto ferroviario a lunga distanza  
Ferrovie dello Stato Italiane S.p.A. - Azionaria del 2017 - Sede in  
Via Cassanese, 151/152 - 00156 Roma

Sede Legale: Piazza della Costituzione, 1 - 00187 Roma

CAP: 00187 Roma - Tel. 06/498121

Iscritta al Registro delle Imprese di Roma - n. 00000000960

Codice Fiscale: 01585531000 - P.IVA n. 01585531000 - Tel. 06/498121



illegittimo ed in ogni caso, al fine di ottenere l'autorizzazione ai sensi del DPR 753/80, risulta necessario effettuare l'iter autorizzativo come da Procedura RFI;

**Rilevato** che il rilascio di autorizzazioni nei limiti dell'art. 49 ed ai sensi dell'art.60 del DPR 753/80 riguardante norme in materia di "Polizia, Sicurezza e Regolarità dell'Esercizio Ferroviario" non può essere ricondotta all'interno del procedimento amministrativo della Conferenza dei Servizi promossa ai sensi dell'ex art. 14 della Legge 241/1990 e che lo stesso procedimento non è soggetto alla disciplina del silenzio – assenso di cui agli artt. 17 bis e 20 della legge 241/1990, giusto quanto disposto dall'art. 9 comma 3 della legge n° 69/2009, di modifica dello stesso art. 20, poiché nel caso specifico trattasi di procedimento che interferisce con la sicurezza all'esercizio ferroviario e la pubblica incolumità,

**Premesso**, altresì, che la sicurezza dell'esercizio ferroviario e l'incolumità delle persone rappresentano l'interesse prevalente che deve essere tutelato nell'autorizzare nei limiti legislativamente imposti. Infatti, la fascia di rispetto ferroviaria è posta a tutela della regolarità e sicurezza dell'esercizio ferroviario attuale o futuro e della pubblica incolumità;

**Visto** che, con nota prot. 7-40 del 26.05.2023 introitata al prot. RFI 6510 del 5.6.2023 trasmessa dal Commissario di Governo per il contrasto del dissesto idrogeologico nella Regione Siciliana per l'esame del Progetto di "mitigazione del rischio idrogeologico dell'area denominata Pantanelli" con i relativi elaborati progettuali;

**Visto altresì**, che con nota prot. RFI n° 9786 del 17.08.2023 il Commissario di Governo per il contrasto del dissesto idrogeologico nella Regione Siciliana ha trasmesso ulteriore integrazione degli elaborati progettuali;

**Visti ed esaminati** gli elaborati del Progetto e successive integrazioni si rileva che:

- **P'intervento n°1** è mirato allo sghiaimento dell'alveo del torrente Grimaldi nel tratto attraversato dalla linea ferroviaria, e nella realizzazione di una "rampa di discesa" di non bene identificato utilizzo;
- **P'intervento n°2** è prevista la realizzazione di un diaframma in micropali accostati previsti solo in sponda destra;
- **P'intervento n°3** consiste nella pulizia dell'alveo mediante dragaggio e nella retifica spondale del canale Passante Pantanelli nel tratto in cui si affianca alla linea ferroviaria. La retifica spondale verrà realizzata esclusivamente in sponda destra, ovvero sul lato opposto rispetto al rilevato ferroviario, e prevede un rivestimento in parte in pietrame e in parte a verde, con stabilizzazione del piede della scarpata mediante diaframma in pali di legno;

**Accertato** che gli interventi progettuali potrebbero interferire con le adiacenti linee ferroviarie in esercizio, e che risultano previsti in progetto all'interno della fascia di rispetto ferroviario di cui l'art. 49 del D.P.R. 753/80;

Ciò premesso, visto e considerato, atteso il fatto che le opere di cui all'oggetto sono da ritenersi di interesse pubblico, avendo esaminato il progetto acquisito con invio telematico, fatti sempre salvi diritti di Terzi, i pareri degli altri Enti, per quanto di propria competenza, **la Scrivente Struttura di**



**RFI S.p.A. rilascia parere favorevole ai soli fini della Conferenza dei Servizi a condizione che il progetto esecutivo, da trasmettere prima dell'inizio dei lavori, dovrà recepire le prescrizioni contenute nel precedente parere inviato con nota prot. 2965 del 17.10.2022 e le ulteriori seguenti sotto elencate:**

- è necessario produrre un elaborato grafico che indichi tutte le opere progettuali ricadenti all'interno della fascia di rispetto dei 30 m a monte e a valle della linea ferroviaria con le relative distanze dalla rotaia più vicina;
- è necessario produrre degli elaborati progettuali di dettaglio che diano evidenza dell'opera indicata nella tavola D1.01 riferito alla "rampa di discesa";
- è necessario produrre degli elaborati progettuali di dettaglio che diano evidenza delle opere progettuali indicate nella tavola D0.0202 ricadenti nella fascia di rispetto ferroviaria;
- che le opere di qualunque genere all'interno delle aree interessate del presente provvedimento siano mantenuti in condizioni tali da non compromettere la sicurezza dell'esercizio ferroviario (art. 47 DPR 753/80);
- che prima dell'inizio dei lavori venga contattata l'Unità Territoriale di Catania per condividere il "Progetto mitigazione del rischio idrogeologico dell'area denominata Pantanelli" per ricevere eventuali ulteriori prescrizioni e per redigere apposito verbale per definire fasi e modalità esecutive delle opere di che trattasi al fine di escludere, o in alternativa gestire, le eventuali interferenze con l'esercizio ferroviario per garantirne la sicurezza nonché la tutela dell'incolumità pubblica ad essa legata nonché a salvaguardare la proprietà di RFI S.p.A.

Si rappresenta infine che, qualora per il *Progetto mitigazione del rischio idrogeologico dell'area denominata Pantanelli*, nelle successive fasi di sviluppo progettuale dovessero insorgere necessità tecniche tali da dover prevedere nuove opere all'interno della fascia di rispetto ferroviaria (art.49 DPR 753/80), il Commissario di Governo, prima dell'inizio dei lavori interessanti la fascia di rispetto ferroviaria dovrà acquisire formale Autorizzazione, pertanto con largo anticipo dovrà far pervenire la documentazione tecnica necessaria per l'avvio dell'iter istruttorio.

La scrivente resta a disposizione per tutti gli eventuali chiarimenti in merito al contenuto della presente e quelli di merito e competenza occorrenti nelle fasi successive di sviluppo della progettazione e realizzazione dell'opera in oggetto.

I contatti di riferimento sono Pec:rfi-dpr-dtp.pa.ing@pec.rfi.it.

Distinti saluti.

Ing. Michele Martinelli

MICHELE MARTINELLI

Firmato da NICHELE  
MARTINELLI  
il 06/09/2023 alle  
20:53:41 CEST

**Da:** (DEF) MANUTENZIONE PATRIMONIO EDILIZIO  
<nono\_settore@pec.provincia.siracusa.it>  
**Inviato:** mercoledì 22 aprile 2026 15:32  
**A:** POSTMASTER@PEC.UCOMIDROGEOSICILIA.IT;  
COMMISSARIO@PEC.UCOMIDROGEOSICILIA.IT  
**Oggetto:** (Rif: 2026/11981 PROT) FONDO DI PROGETTAZIONE SRC04 COMUNE DI SIRACUSA  
- PROGETTO MITIGAZIONE DEL RISCHIO IDROGEOLOGICO DELL' AREA  
DENOMINATA PANTANELLI. TRASMISSIONE PARERE PER LA C.D.S. DEL  
23/04/2026.  
**Allegati:** Trasmissione parere-pantanelli-signed.pdf; parere-per-conferenza-dei servizi-  
signed-signed.pdf; Segnatura.xml





# PROVINCIA REGIONALE DI SIRACUSA

## IX SETTORE - Manutenzione Patrimonio Edilizio-

Siracusa li 22/04/2026  
Cod. Fisc.: 80001670894

All' Ufficio del Commissario di Governo  
per il contrasto del dissesto idrogeologico nella  
Regione Siciliana.

pec: [postmaster@pec.uocomidrogeosicilia.it](mailto:postmaster@pec.uocomidrogeosicilia.it)

c, p.c.

Al Presidente

Al Segretario Generale

Al Capo del X Settore

### LORO SEDI

**OGGETTO:** Fondo di Progettazione SRC04 Comune di Siracusa - Progetto Mitigazione del rischio idrogeologico dell'area denominata Pantanelli. Trasmissione **PARERE** per la C.d.S. del 23/04/2026.

Si trasmette in allegato alla presente, il parere di cui all'oggetto.



Il Capo del IX Settore  
(Ing. Paolo Trigilio)



Firmato digitalmente da:

Paolo Trigilio

**Da:** sopriss@certmail.regione.sicilia.it  
**Inviato:** mercoledì 22 aprile 2026 15:54  
**A:** postmaster@pec.ucomidrogeosicilia.it  
**Oggetto:** FP SRC04 SIRACUSA PROGETTO MITIGAZIONE DEL RISCHIO IDROGEOLOGICO  
DELL'AREA DENOMINATA PANTANELLI INDIZIONE CDS RINVIO AL 23/04/2026  
**Allegati:** nota prot 3165 del 22.04.26.pdf

Si trasmette in allegato quanto in oggetto

Soprintendenza BB.CC.AA. di Siracusa

A handwritten signature in black ink, consisting of a stylized, cursive script that appears to be the initials 'AA'.



**S. 18 – Soprintendenza per i  
Beni Culturali e Ambientali  
di Siracusa**

Piazza Duomo, 14 – 96100 Siracusa  
tel. 0931/450811 – fax 0931/21205

[protezione@regione.sicilia.it](mailto:protezione@regione.sicilia.it)  
[soprsir@crmai.regione.sicilia.it](mailto:soprsir@crmai.regione.sicilia.it)  
[www.regione.sicilia.it/beniculturali/soprsir](http://www.regione.sicilia.it/beniculturali/soprsir)

**Unità operativa di base S18.2**

*Sezione per i beni architettonici e storico artistici, paesaggistici e  
demoetnoantropologici*

Via dell'Amalfitania, 39 - 96100 Siracusa  
0931/450111

[soprsir.uc2@regione.sicilia.it](mailto:soprsir.uc2@regione.sicilia.it)

Rif. nota: Prot. n. 4807

Del 31/03/2026

Posizione 15/0533

Siracusa Prot. n. **3165** del **22 APR. 2026**

Allegati n.

**OGGETTO:** FP\_SRC04 SIRACUSA - PROGETTO MITIGAZIONE DEL RISCHIO IDROGEOLOGICO DELL'AREA DENOMINATA PANTANELLI.

INDIZIONE CONFERENZA DI SERVIZI RINVIO AL 23/04/2026.

Al Commissario di Governo  
contro il dissesto idrogeologico  
nella Regione Siciliana  
Piazza I. Florio n°24  
90139 PALERMO  
[postmaster@pec.ucomidrogeosicilia.it](mailto:postmaster@pec.ucomidrogeosicilia.it)

Alla S18.3  
Sezione per i Beni Archeologici  
SEDE

Con riferimento alla nota che si riscontra, assunta al protocollo di questo Ufficio al n. 2608 del 07/04/2026;

Visto il Codice dei Beni Culturali e del Paesaggio di cui al D.L.vo n. 42 del 22/01/04 e ss.mm.ii.

Visto il Piano Paesaggistico Ambiti 14 e 17 ricadenti nella Provincia di Siracusa, approvato con D. A. n. 5040 del 20/10/2017, pubblicato nella G.U.R.S. n. 12 del 16/03/2018 e le relative note di attuazione, dal quale si evince che gli interventi previsti ricadono, in parte, in area con livello di tutela 1, paesaggio locale 10d, sottopaesaggio denominato "Aree urbanizzate – Paesaggi urbani compatti." e, in parte, in area con livello di tutela 3, paesaggio locale 9i, sottopaesaggio denominato "Paesaggio delle riserve naturali e di interesse naturalistico." e paesaggio locale 10h, sottopaesaggio denominato "Paesaggio delle Mura Dionigiane ed aree archeologiche presenti nel contesto urbano - il giardino storico di Villa Reimann.";

Esaminati gli elaborati progettuali, questa Sezione, ai fini della tutela panoramica e paesaggistica della località, ai sensi dell'art. 146 e ss.mm.ii. del citato Codice, conferma il

**PARERE FAVOREVOLE**

per la realizzazione delle opere rappresentate negli elaborati progettuali che ne formano parte integrante.

Per quanto attiene le competenze archeologiche, si riporta integralmente il parere reso con nota prot. n. 2908 del 15/04/2026, dalla S18.3:

Con riferimento alla convocazione alla CdS in oggetto al prot. n. 2608 del 07/04/2026 di questa Soprintendenza,

Visto il Codice dei Beni culturali e del Paesaggio D.Lgs 42/2004 e ss.mm.e ii.;

Visti gli atti in possesso di questo Ufficio;

*Esaminati gli allegati progettuali;*

*Premesso che:*

*i lavori in progetto prevedono (procedendo da monte verso valle):*

- *Manutenzione con taglio selettivo della vegetazione a monte dell'attraversamento ferroviario;*
- *Soluzione per risolvere la criticità del ponte ferroviario con azione di sghiaimento con asportazione del materiale ghiaioso;*
- *A valle dell'attraversamento ferroviario fino al ripartitore risezionamento della sezione di deflusso e rialzo arginale mediante diaframmi in micropali;*
- *Costruzione del manufatto ripartitore in c.a.;*
- *Costruzione del canale di bypass che attraversa la zona dell'autodromo fino all'immissione nel canale Carrefour;*
- *A valle della SP14, risezionamento sponda destra del percorso canale Pantanelli e canale passante Pantanelli, con allargamento della sezione di deflusso.*

*Verificato che le attività previste nel tratto del canale Grimaldi intermedio (taglio selettivo della vegetazione, azione di sghiaimento, risezionamento della sezione di deflusso e rialzo arginale mediante diaframmi in micropali) ricadono in area sottoposta a formale provvedimento di vincolo archeologico ai sensi degli artt. 1, 2, 3 e 21 della L. 1089 del 1939 con D.A. 14/07/1987 n.1850 e in zona A del Parco Archeologico di Siracusa;*

*Verificato che la Costruzione del manufatto ripartitore e la costruzione del canale di bypass ricadono in zona B del Parco archeologico di Siracusa;*

*Considerato che il progetto prevede inoltre l'apertura di una strada di servizio affiancata alla sponda del canale lungo l'intero tratto in progetto che sarà utilizzata in fase di cantiere e che sarà lasciata a disposizione dell'Amministrazione;*

*Atteso che il rischio archeologico è da considerarsi alto non solo nelle aree sottoposte a formale provvedimento di vincolo archeologico e ricadenti in zona A del Parco Archeologico di Siracusa ma anche per quelle aree di progetto che ricadono in zona B del Parco Archeologico di Siracusa e nelle zone immediatamente adiacenti e prossime a queste (area della Necropoli del Fusco);*

*Considerato che questa Sezione per detti lavori aveva approvato sul Portale Paesaggistica Sicilia un "Piano Saggi" con prot. n. 20230156287 del 19/06/2023 redatto da Archeologo in possesso dei titoli previsti dalla legge;*

*Questa Sezione 18.3 per i Beni archeologici, bibliografici e archivistici, per quanto di stretta competenza relativamente alla tutela archeologica dei luoghi, al fine di garantire la conoscenza del patrimonio archeologico e la possibilità di realizzare l'opera pubblica, in applicazione dell'art. 28, comma 4, del D.Lgs. 42/04 e ss. mm. e ii. e secondo quanto stabilito dall'art. 41, c. 4 del D.Lgs. 36/2023, ritiene indispensabile attivare la Verifica preventiva dell'interesse archeologico.*

*Sarà cura della Ditta Committente comunicare con largo anticipo la data di inizio dei lavori di scavo, fornendo anche i nominativi dei professionisti archeologi effettivamente impegnati sul campo, in modo da poter consentire a questo Ufficio di predisporre gli opportuni sopralluoghi. Il team tecnico dovrà prevedere, oltre all'archeologo, anche un topografo-rilevatore. Si specifica che è consentito l'utilizzo di mezzi meccanici solo di piccole dimensioni con benna priva di denti. Nel caso di rinvenimenti di interesse archeologico, l'uso del mezzo meccanico leggero dovrà essere sostituito dallo scavo manuale, secondo direttive che saranno impartite da questo Ufficio.*

*L'archeologo incaricato, in possesso dei titoli previsti dalla legge, il cui nominativo e il curriculum devono essere comunicati a questo ufficio, dovrà operare in costante raccordo e sotto la direzione del personale tecnico-scientifico della Sezione per i Beni Archeologici, attenendosi scrupolosamente alle indicazioni impartite. Si fa presente che la Direzione Scientifica si attesterà esclusivamente a questa Soprintendenza BB.CC.AA – Sezione per i Beni Archeologici, Bibliografici e Archivistici che provvederà all'edizione e divulgazione degli stessi secondo le normative vigenti e che la mancata osservanza delle prescrizioni di cui sopra potrà comportare, qualora ne ricorressero le condizioni, il fermo degli stessi ai sensi dell'art. 28 del D. Lgs 42/2004*

*La consegna della relazione finale da redigere seguendo il modello di cui alla Circolare 1/2016 del Mibact, dovrà essere effettuata entro trenta giorni dalla conclusione delle operazioni in caso di esito negativo dei saggi.*

Qualora le indagini condotte dovessero concludersi con ESITO POSITIVO l'archeologo incaricato dovrà produrre tutta la documentazione come di seguito elencata:

1. Entro 10 giorni lavorativi dal completamento delle indagini archeologiche dovrà essere presentata una documentazione preliminare, indispensabile per l'emissione del parere di competenza di questo Ufficio costituita da una relazione archeologica sintetica corredata da una documentazione grafica e fotografica selezionata.

2. Entro 60 giorni dovrà essere consegnata in originale a questa Soprintendenza la documentazione completa in duplice copia su supporto cd/dvd e in singola copia cartacea. Tale documentazione dovrà contenere:

- a. Diario di Scavo
- b. Relazione Dettagliata
- c. Schede US – Schede T-Schede USM e Schede SAS
- d. Matrix completo
- e. Tutte le immagini JPG denominate in apposita cartella (Comprese tutte le immagini dei reperti rinvenuti, dopo il lavaggio, appositamente rinominate)
- f. Rilievi manuali lucidati (Piante di strato – dettagli murature in A4 - Planimetria area scavo in A1/A0 con riferimenti topografici, indicatori metrici e didascalie). Non saranno ammessi rilievi ricavati da immagini tratte con il drone.

Copia sintetica della documentazione di scavo sarà trasmessa da questa Soprintendenza al committente insieme al parere definitivo di competenza di questo Ufficio. La relazione dovrà comprendere gli allegati previsti dalla normativa vigente.

Tutte le operazioni di indagine saranno documentate in apposito diario giornaliero dei lavori, schede stratigrafiche, documentazione grafica e fotografica.

Tutti i materiali di interesse archeologico, eventualmente rinvenuti, saranno consegnati a questo Ufficio, conservati in apposite cassette ignifughe, lavati, siglati e sottoposti a una schedatura preliminare (Tabelle dei materiali per singole UUSS e schede RA Inventariali per i reperti più significativi), con lettera corredata di elenco dettagliato.

Si rappresenta fin d'ora che tutti gli oneri derivanti dalle attività di indagine saranno tutti a carico del Committente e sotto la direzione di questa Soprintendenza alla quale si attesta la proprietà scientifica dei dati raccolti e spetta l'approvazione di tutte le opere finalizzate alla salvaguardia del patrimonio culturale.

Per quanto sopra esposto, questa Sezione esprime parere favorevole con prescrizioni, limitatamente all'esecuzione delle indagini archeologiche previste dal Piano Saggi già approvato.

Il parere definitivo sull'intervento resta subordinato all'esito delle indagini archeologiche prescritte, il cui esito dovrà essere preventivamente valutato da questo Ufficio ai fini delle successive determinazioni di competenza.

Ogni progetto di variante, a quello approvato con il presente provvedimento, dovrà essere sottoposto a nuova autorizzazione della scrivente prima della esecuzione, anche parziale delle opere, in caso contrario le stesse saranno considerate abusive.

La presente autorizzazione:

- costituisce atto autonomo e presupposto rispetto al permesso di costruire o agli altri titoli legittimanti l'intervento urbanistico-edilizio, ed i lavori non possono essere iniziati in difetto di essa;
- la validità è stabilita dall'art. 146 del D. Lgs. 42/04 e ss. mm e ii.

Resta fermo l'obbligo dell'osservanza e del rispetto di ogni ulteriore e più restrittive norme del Reg. Edilizio, del P.R.G. e delle Leggi Urbanistiche Vigenti.



10/21

Responsabile procedimento				R.F.D.P.M. Giordano				Responsabile struttura			
Stanza		Piano		Te.		Orario		Adozione		Ritardo	
Ufficio Relazioni con il Pubblico (URP) – urnsppr@regione.sicilia.it - Responsabile: Dott. Tirabasso Paolo											
Stanza	225	Piano	T	Te.	0931/450820	Orario		Martedì e giovedì dalle ore 09,00 alle 13,00			

---

**Da:** difesadelsuolo@comune.siracusa.legalmail.it  
**Inviato:** sabato 11 aprile 2026 01:39  
**A:** postmaster@pec.ucomidrogeosicilia.it  
**Oggetto:** FP\_SRC04\_SIRACUSA - "Progetto mitigazione del rischio idrogeologico dell'area denominata Pantanelli" - Comune di Siracusa - Codice ReNDis 19IRC04/G1.- Codice Unico di Progetto (CUP): B37B12000120002 - Codice Identificativo Gara: (CIG) 7993672ACE Indizione  
**Allegati:** 2026-04-10\_Nota\_signed.pdf; 2026-04-10\_Nota\_signed\_Marcato.pdf; Segnatura.xml  
**Priorità:** Alta

---

Gentile Utente, per migliorare i servizi offerti da questa amministrazione Le chiediamo, cortesemente, di rispondere ad alcune domande. La sua opinione è per noi preziosa. Il questionario è anonimo, e i dati raccolti saranno trattati cumulativamente nel rispetto della legge sulla privacy.

**Compila il questionario di gradimento anno 2026**





# CITTÀ DI SIRACUSA

SETTORE SVILUPPO SOSTENIBILE E TUTELA DEL TERRITORIO E DELL'AMBIENTE E TRANSIZIONE ENERGETICA  
SERVIZIO DIFESA DEL SUOLO, SERVIZIO IDRICO E RISORSE MARE



## TRASMISSIONE VIA PEC

Preg.mo

Soggetto Attuatore  
c/o Ufficio del Commissario di Governo per il contrasto  
del dissesto idrogeologico nella Regione Siciliana  
Piazza Ignazio Florio, 24  
90139 Palermo (PA)  
PEC: postmaster@pec.ucomidrogeosicilia.it

**OGGETTO:** FP\_SRC04\_SIRACUSA - "Progetto mitigazione del rischio idrogeologico dell'area denominata Pantanelli" - Comune di Siracusa - Codice ReNDIS 19IRC04/G1.-  
Codice Unico di Progetto (CUP): B37B12000120002 -- Codice Identificativo Gara: (CIG) 7993672ACE  
Indizione e nuova convocazione Conferenza di Servizi

Si fa seguito alla nota Prot. n. 4987/UC del 31 marzo 2026 di convocazione della Conferenza di Servizi per il 16 aprile 2026, con la quale, tra l'altro, si dispone che il RUP provveda alla pubblicazione all'Albo Pretorio e sul sito web del Comune di Siracusa, nonché la contestuale comunicazione alle ditte interessate ai sensi degli artt. 11 e 16 del D.P.R. 8 giugno 2001, n. 327 e ss.mm.ii., per comunicare:

- la convocazione è stata pubblicata all'Albo Pretorio del Comune di Siracusa, giusto link:  
[https://portalepa.comune.siracusa.it/openweb/albo/albo\\_pretorio.php?layout=true](https://portalepa.comune.siracusa.it/openweb/albo/albo_pretorio.php?layout=true)
- la convocazione è stata pubblicata sul sito web del Comune di Siracusa, giusto link:  
<https://www.comune.siracusa.it/>  
<https://www.comune.siracusa.it/novita/convocazione-conferenza-di-servizi>

Per quanto attiene, invece, alle comunicazioni alle ditte interessate ai sensi degli artt. 11 e 16 del D.P.R. 8 giugno 2001, n. 327 e ss.mm.ii. sono state fatte nei mesi di settembre e ottobre del 2022.

IL RESPONSABILE UNICO DEL PROGETTO  
geom. Andrea Ricciardi

Firmato digitalmente da: Andrea Ricciardi  
Data: 11/04/2026 01:36:11

### COMUNE DI SIRACUSA

Settore Sviluppo Sostenibile e Tutela del Territorio e dell'Ambiente e Transizione Energetica  
Servizio Difesa del Suolo, Servizio Idrico e Risorse Mare  
via Brenta, 61 - 96100 SIRACUSA (SR)

Teléfono: +39 (0)31 02020 45 1093 centralino 45 11 11 Ram. Assistenza: +39 349 26 10 271  
E-Mail: andrea.ricciardi@comune.siracusa.it - PEC: c.fosad@pec.comune.siracusa.it  
Codice fiscale: 80001010893 - Partita IVA: 00192600893