



CATASTO INCENDI 2024 - LEGGE 353/2000
Allegato C | ELABORATI GRAFICI

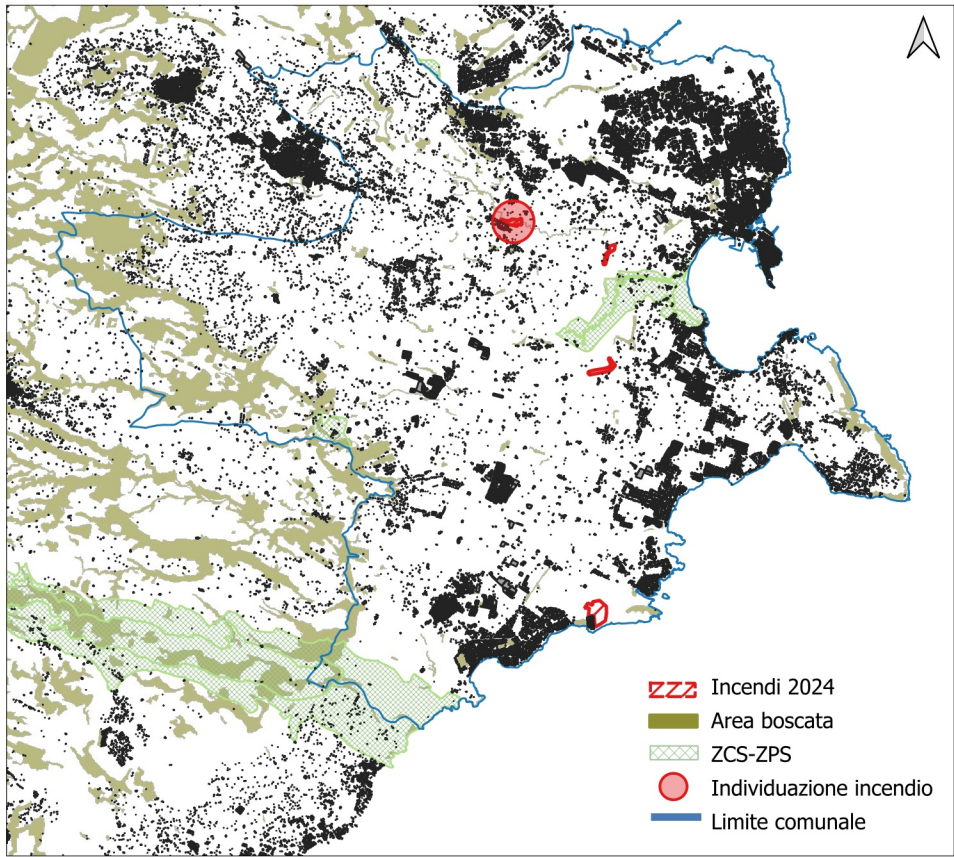
il Sindaco
Francesco Italia

il Dirigente del Settore
arch. Marcello Dimartino

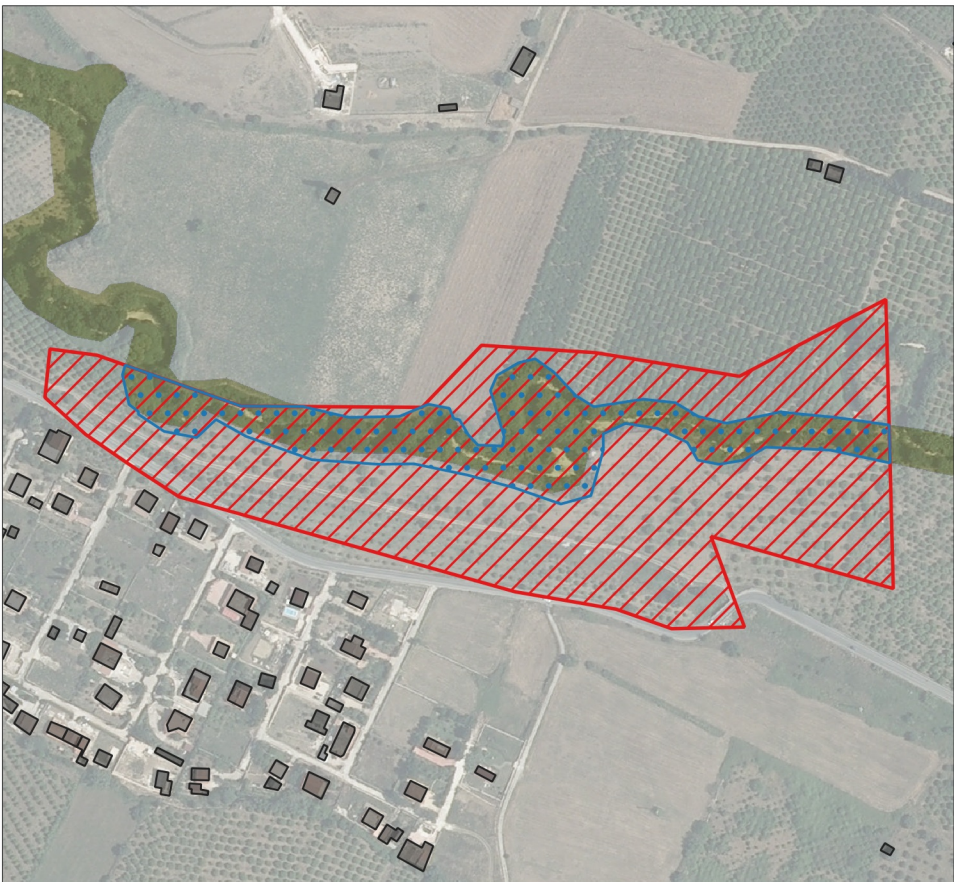
Il R.U.P.
arch. Ilenia Luana Nicolosi



- Area boscata
- ZCS-ZPS
- Limite comunale
- INCENDIO del 22/05/2024 (ID12024)
Località Capocorso (8,49 ha)
- INCENDIO del 17/07/2024 (ID22024)
Località Fontane Bianche (29,39 ha)
- INCENDIO del 18/07/2024 (ID32024)
Località Ciane (6,07 ha)
- INCENDIO del 05/09/2024 (ID 52024)
Località Laganelli (10,51 ha)

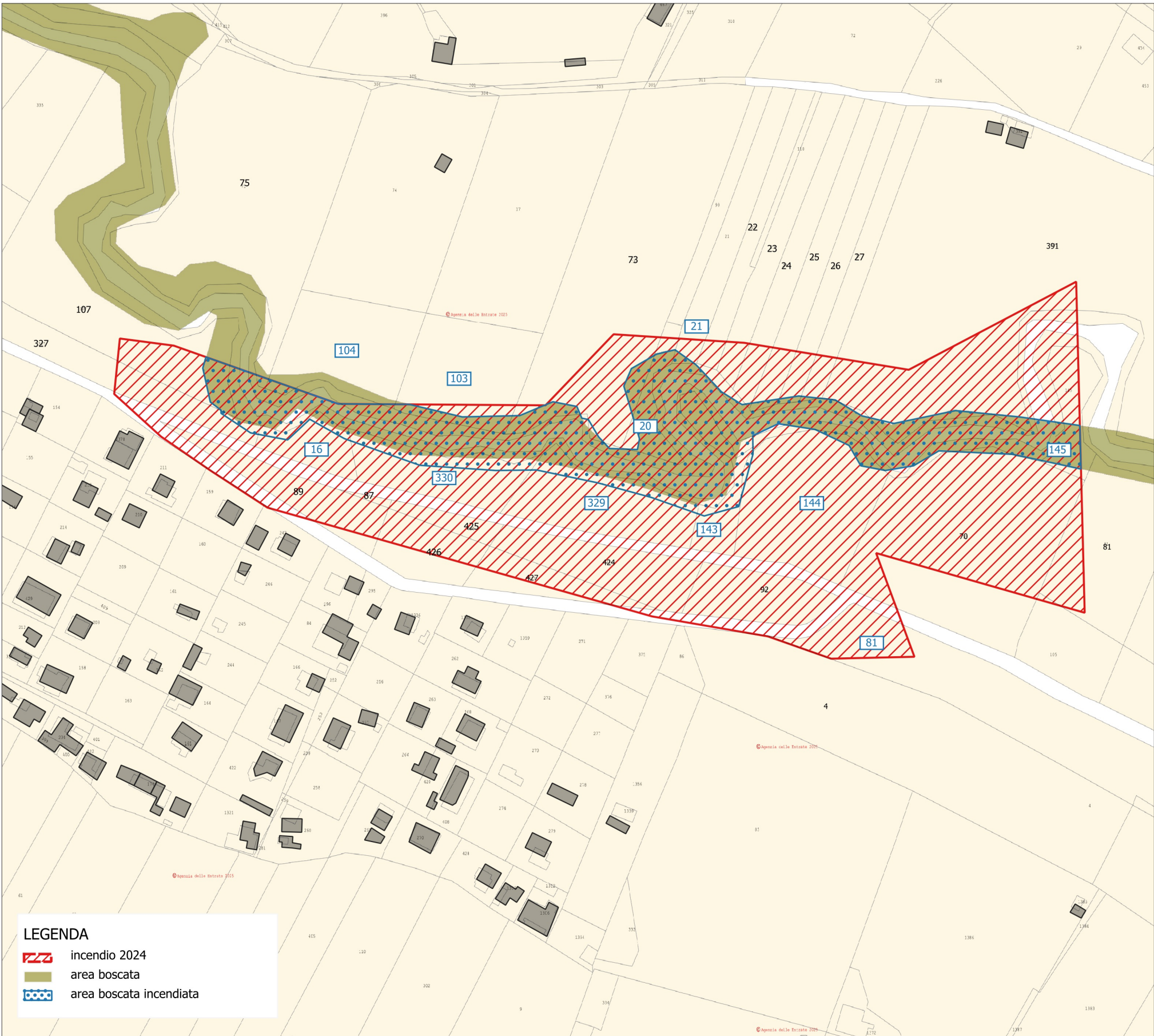


scala 1:200.000

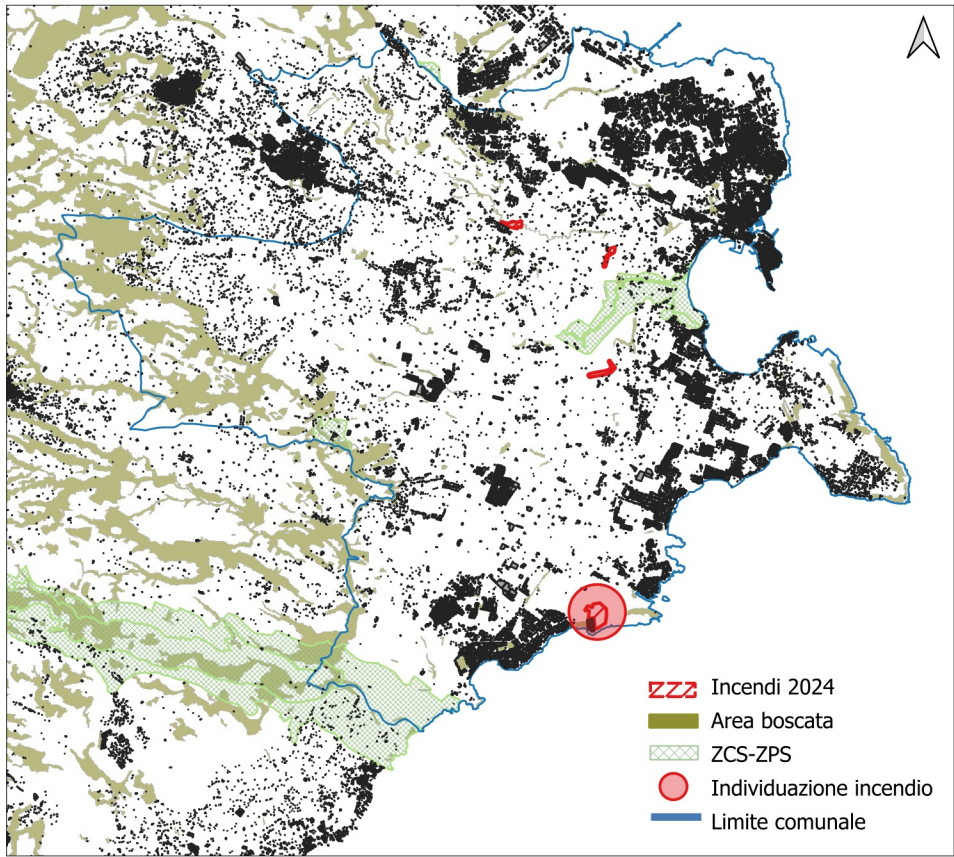


incendio 2024 Area boscata Area boscata incendiata

scala 1:5.000



sovrapposizione degli incendi alla mappa catastale - scala 1:2.500

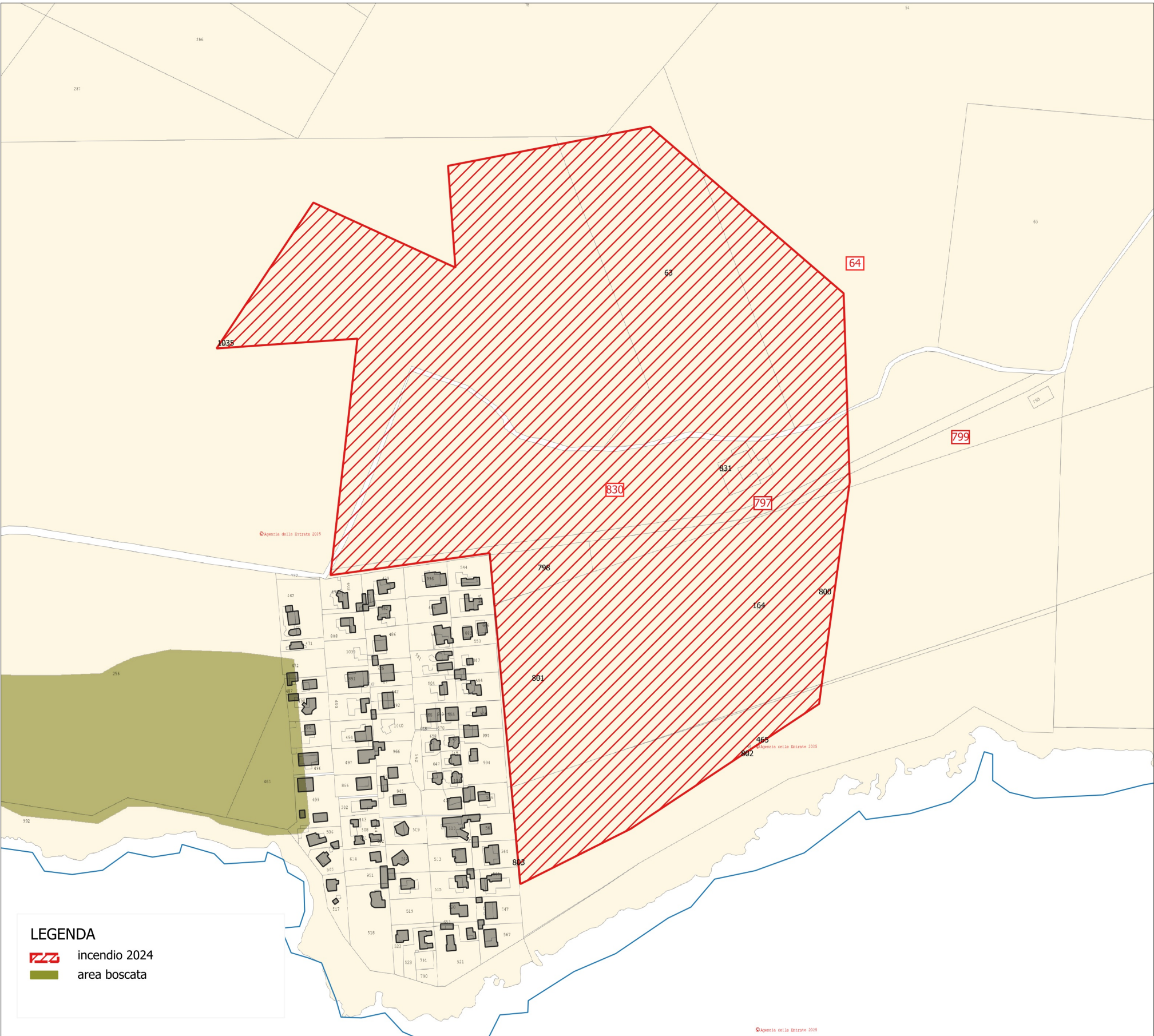


scala 1:200.000



incendi 2024 Area boscata

scala 1:10.000



sovrapposizione degli incendi alla mappa catastale - scala 1:4.000



CITTA' DI SIRACUSA

www.comune.siracusa.it

SETTORE: Pianificazione Urbanistica, Programmazione e Progettazione OO. PP. servizi e Forniture e Parteneriato-Programmazione, coordinamento e monitoraggio finanziamenti e programmi complessi
SERVIZIO: Programmazione – Progettazione e affidamento lavori OO.PP. – Espropriazioni

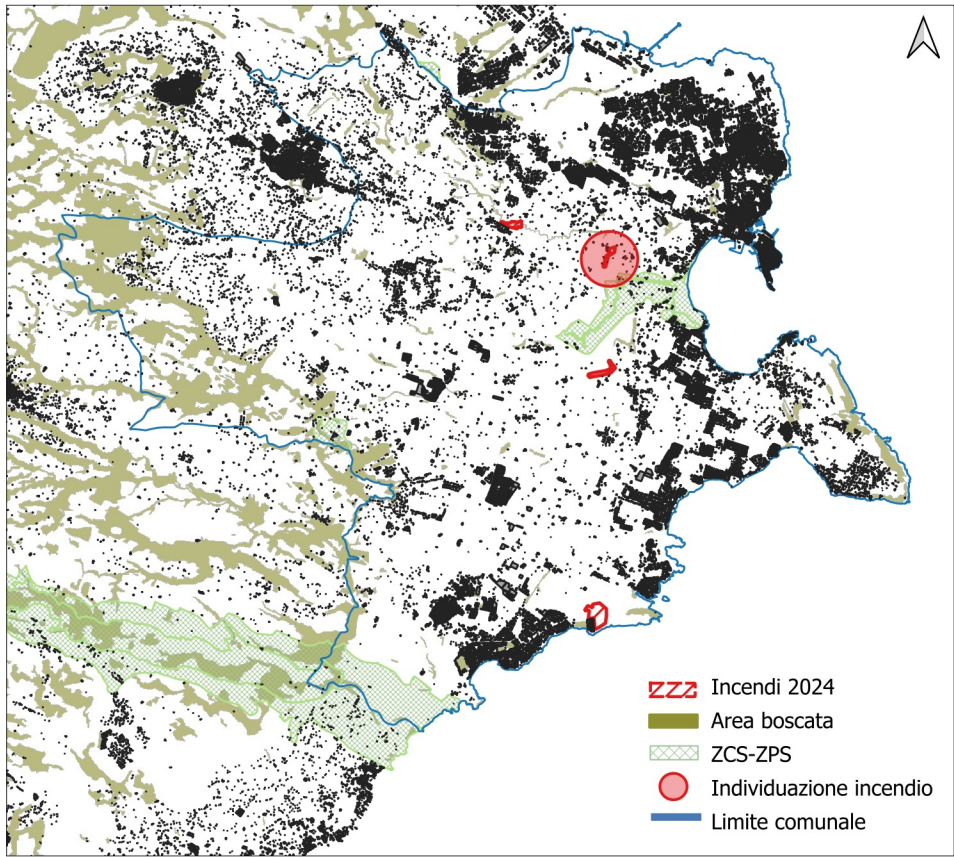
CATASTO INCENDI 2024 - LEGGE 353/2000

TAVOLA 3 - INCENDIO del 18/07/2024 (ID32024) Località Ciane (6,07 ha)

il Sindaco
Francesco Italia

il Dirigente del Settore
arch. Marcello Dimartino

Il R.U.P.
arch. Ilenia Luana Nicolosi

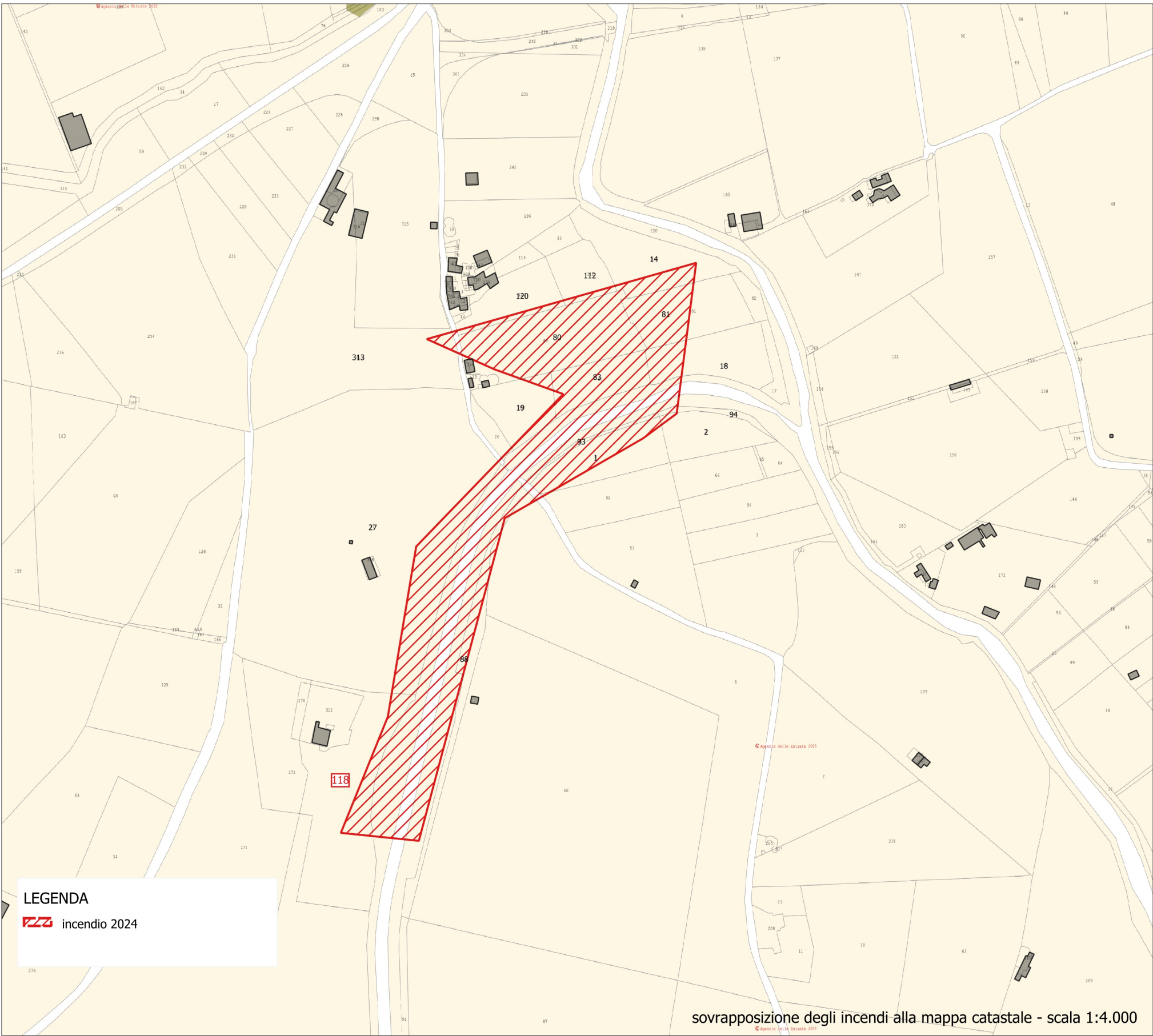


scala 1:200.000



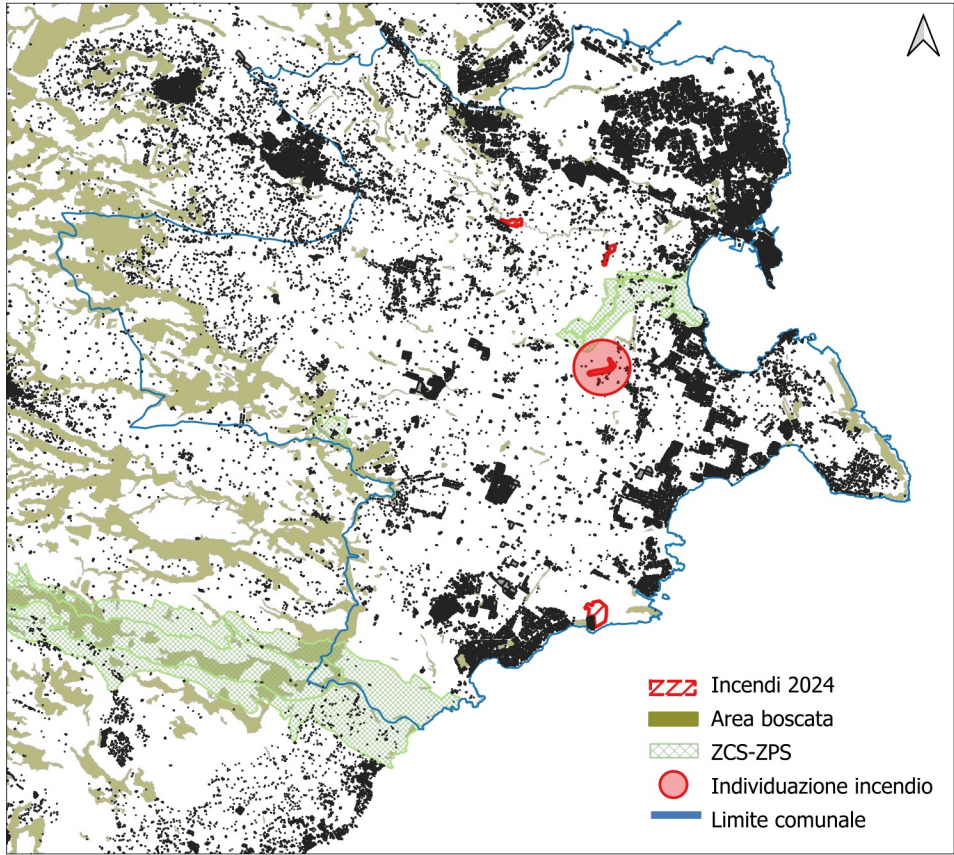
incendio 2024 Area boscata

scala 1:10.000

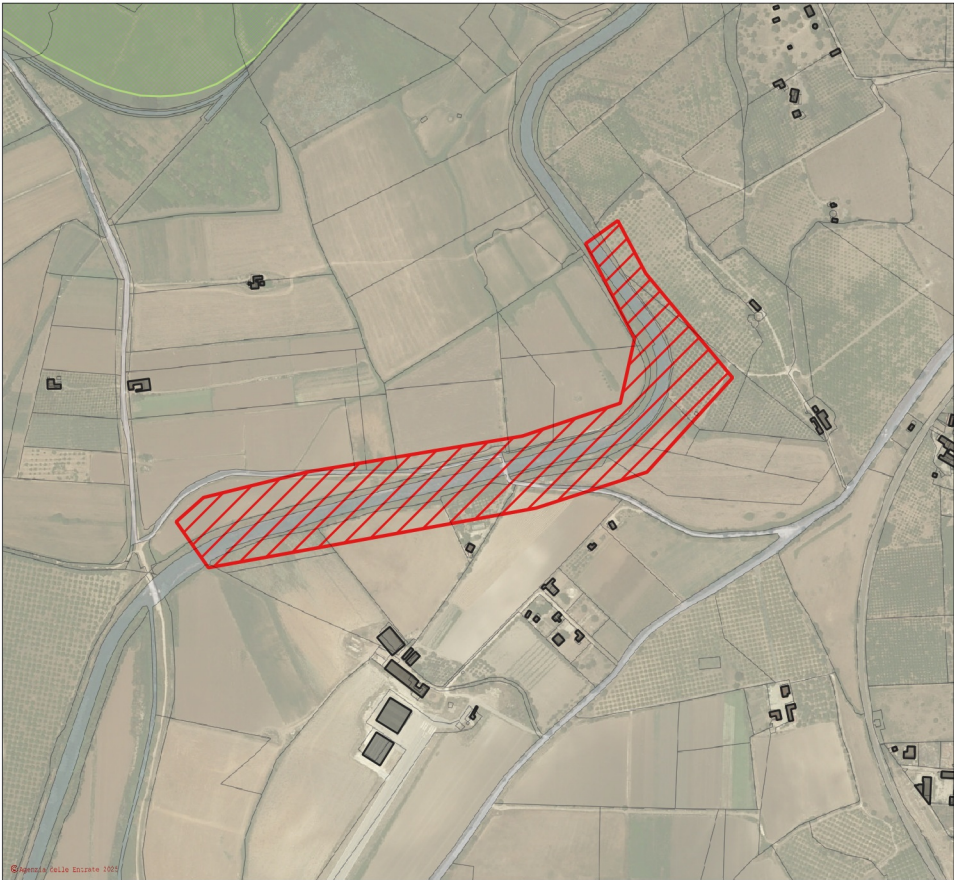


LEGENDA
incendio 2024

sovrapposizione degli incendi alla mappa catastale - scala 1:4.000

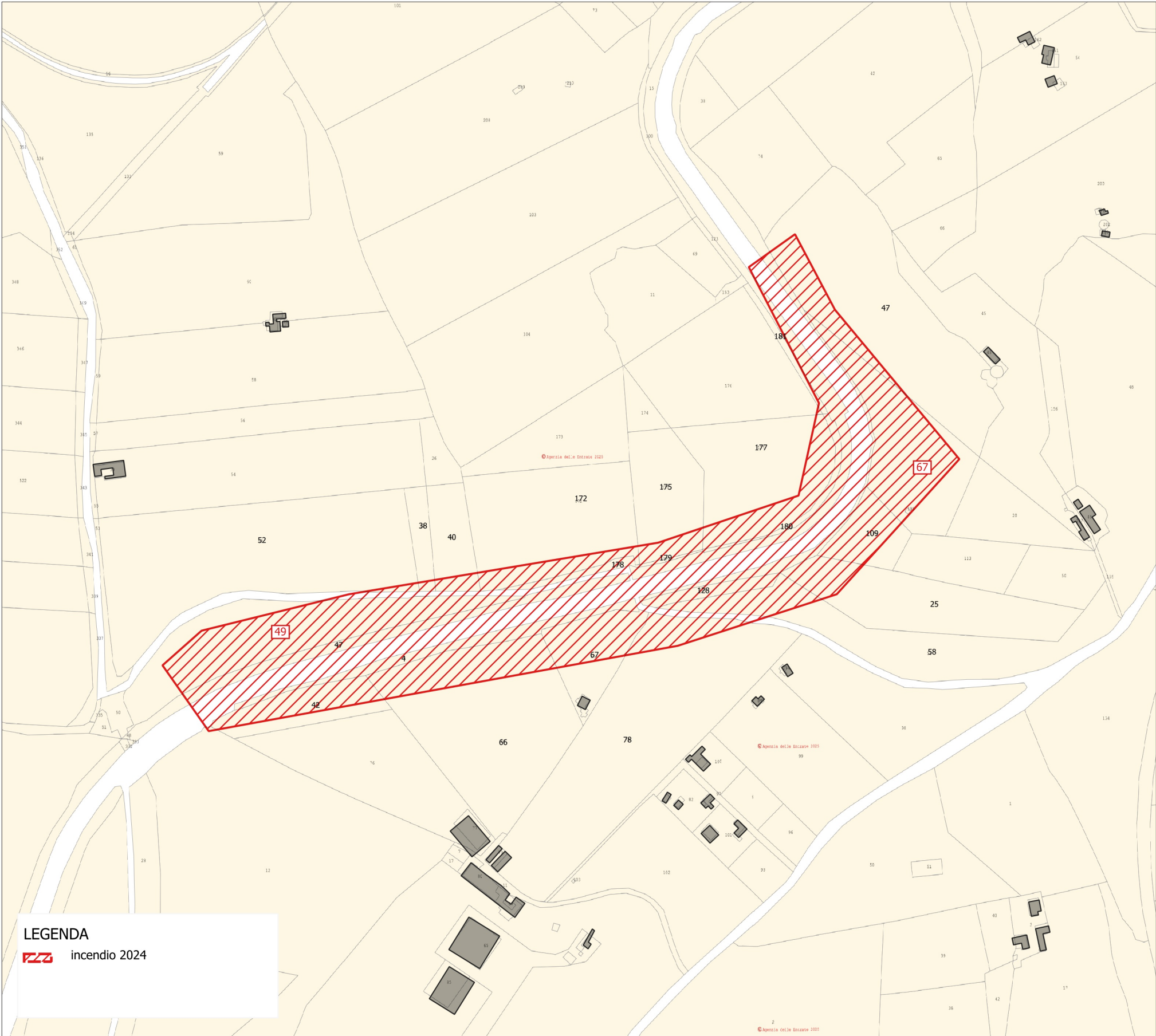


scala 1:200.000



incendio 2024 Area boscata

scala 1:10.000



sovrapposizione degli incendi alla mappa catastale - scala 1:4.000